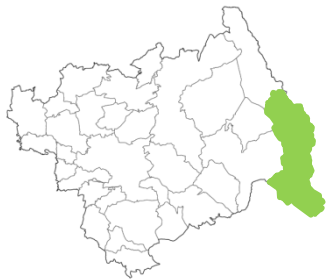


# STRATEGIE KOMUNITNĚ VEDENÉHO MÍSTNÍHO ROZVOJE PRO ÚZEMÍ MAS SDRUŽENÍ SPLAV



příloha č.12.: Karty obcí

|                                |                              |
|--------------------------------|------------------------------|
| Bartošovice v Orlických horách | Potštejn                     |
| Bílý Újezd                     | Rokytnice v Orlických horách |
| Byzhradec                      | Rybná nad Zdobnicí           |
| Černíkovice                    | Rychnov nad Kněžnou          |
| Doudleby nad Orlicí            | Říčky                        |
| Jahodov                        | Skuhrov nad Bělou            |
| Javornice                      | Slatina nad Zdobnicí         |
| Kvasiny                        | Solnice                      |
| Libel                          | Synkov-Slemeno               |
| Liberk                         | Třebešov                     |
| Lično                          | Tutleky                      |
| Lukavice                       | Vamberk                      |
| Lupenice                       | Voděrady                     |
| Orlické Záhoří                 | Záměl                        |
| Osečnice                       | Zdobnice                     |
| Pěčín                          |                              |



rozloha katastru: 3560 ha  
počet obyvatel: 213 (k 1. 1. 2015)  
nadmořská výška: 580 m

## BARTOŠOVICE V ORLICKÝCH HORÁCH

**Popis obce.** Velká obec rozlohou s malým počtem obyvatel. Leží při hranicích s Polskem, cca 6 km východně od města Rokytnice v Orlických horách na křižovatce silnic 2. třídy. Jedná se o nejvýchodněji položenou obec v MAS a řadíme ji k horským obcím. Není členěna na části, má však 6 katastrálních území – Bartošovice, Neratov, Novou Ves, Podlesí, Vrchní Orlici a Malou Stranu.

**Občanská a technická vybavenost.** V Bartošovicích je mateřská škola, tělocvična, veřejná knihovna, společenský dům a dva lyžařské vleky. Dále je zde 7 ubytovacích zařízení se stravováním a 2 obchody s rychlým občerstvením. V obci je zaveden veřejný vodovod, kanalizace a veřejné osvětlení. Doprava do obce je zajištěna autobusy.

**Přírodní a kulturní zajímavosti.** Obec je na území CHKO Orlické hory. Zajímavostí je Údolí Zemské brány - přírodní památka. Na území obce jsou 3 kostely - sv. Máří Magdalény, sv. Ondřeje a Nanebevzetí P. Marie. se hřbitovy, nejvýznamnější je kulturní památka – barokní poutní kostel Nanebevzetí P. Marie v Neratově, který byl ke konci II. sv. války velmi poškozen a byl opraven.

**Společenský život.** Působí zde několik organizací, především občanské sdružení Neratov, které má za cíl obnovení poutního místa v Neratově a pečuje o postiženou mládež. Dále zde působí římskokatolická komunita Chemin Neuf, dobrovolní hasiči, rybáři a občanské sdružení Myrha pečující o život v rodinách. Činní jsou hasiči.

**Ostatní informace o obci.** V obci je hraniční přechod do Polska. Výroba regionálních produktů v chráněných dílnách Kopeček.

### DEMOGRAFICKÁ CHARAKTERISTIKA A SPECIFIKA OBCE:

*uvedené údaje v rámci MAS*

- nejnižší podíl obyvatel starších 65 let
- velmi nízký podíl orné a zastavěné půdy ve prospěch lesů a ostatních ploch
- nejvyšší míra nezaměstnanosti
- vysoké procento ženatých a vdaných na úkor svobodných
- výrazně nejnižší podíl rodáků
- žádná bytová výstavba v letech 2008-2010
- počet obyvatel zůstává v posledních letech stejný

### ZÁMĚRY OBCE V OBDOBÍ 2014 – 20:

- vybudování nové ČOV v Bartošovicích a Neratově
- revitalizace Zvonkového údolí
- výstavba multifunkčního objektu v centru obce
- rozvoj agroturistiky
- stavba nové sjezdovky v Neratově
- dokončení vodovodu
- vybudování malého obchodního centra u hraničního přechodu
- doplnění zeleně v centru obce
- oprava místních komunikací
- oprava střechy kulturního domu a jeho zateplení
- sběrný dvůr
- obnova květnatých luk u Neratova

### NÁZORY Z OBCE:

*Lidé jsou spokojeni.*

*Musíme všude dojíždět a je tu velká zločinnost.*

*Obec je ve stínu Neratova, je málo peněz na jiné památky.*

### ROZVOJOVÝ POTENCIÁL:

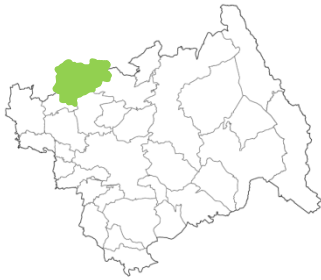
Samostatná horská obec – základní občanské vybavení, výraznění a oživení návsi; odstranění nebo využití chátrajících objektů; dobré spojení hromadnou dopravou a pěší s Rokytnicí v O.h., pracovní místa, spolupráce s chalupáři, spolupráce s místními komunitami.

Turistické středisko – propagace služeb, služby pro turisty; místní doprava do vzdálenějších cílů; společná propagace s Neratovem; turistické propojení s Polskem.

Příhraniční obec – propagace hraničního přechodu; přeshraniční veřejná doprava; organizované výlety, společné značené turistické trasy a služby.

### VAZBY NA PRIORITY MAS:

**B4.1., B5.1., A1.3., A2.1., A2.2., A3.3., A4.1., A4.2., C3.1., C3.2.**



rozloha katastru: 1381 ha  
počet obyvatel: 650 (k 1. 1. 2015)  
nadmořská výška: 333 m

## BÍLÝ ÚJEZD

**Popis obce.** Leží v severozápadní části MAS na silnici 1. třídy mezi Solnicí a Dobruškou. V rámci MAS patří mezi podhorské obce. Má 4 části obce – Bílý Újezd, Hroška, Masty a Roudné a stejná katastrální území.

**Občanská a technická vybavenost.** V obci je mateřská škola a základní škola pro 1. stupeň. Dále se zde nachází dvě veřejné knihovny (Bílý Újezd a Hroška), taneční sál v Bílém Újezdě, veřejné hřiště a v části Hroška koupaliště. V Bílém Újezdě a Hrošce je prodejna potravin a v samotném Bílém Újezdě pohostinství a pošta. V celé obci je k dispozici veřejný vodovod, kanalizaci má pouze Bílý Újezd a Hroška. Chybí čistírna odpadních vod a obec prozatím nebyla plynofikována. Obec má veřejné osvětlení i rozhlas. Dopravní spojení je zajištěno autobusy.

**Přírodní a kulturní zajímavosti.** V obci je kostel Proměnění Páně se hřbitovem, 2 kaple v místních částech Hroška a Masty a památkově chráněná zvonice se zaseknutou sekerou, ke které se váže pověst o záchraně tesaře.

**Společenský život.** V obci působí několik organizací – sbor dobrovolných hasičů, myslivecké sdružení; aktivní je i hokejový klub. V obci jsou každoročně pořádány závody mopedů, které pořádá Klub netradičních sportů.

**Ostatní informace o obci.** Za obcí je vybudován vojenský bunkr ze 70. let našeho století. V části Masty je kamenolom s vodopádem a na řece Dědině je zde vybudován nový jez.

### DEMOGRAFICKÁ CHARAKTERISTIKA A SPECIFIKA OBCE: uvedené údaje v rámci MAS

- větší podíl rodáků
- relativně vůbec nejvíce vdaných žen ze všech obcí území, méně rozvedených
- vyšší intenzita bytové výstavby 2008-2010
- větší podíl zemědělské půdy a zejména orné půdy
- počet obyvatel se v posledních letech zvýšil o 4,5%

#### ZÁMĚRY OBCE V OBDOBÍ 2014 – 20:

- odkanalizování a plynofikace území
- výstavba podchodu pro pěší na silnici I.třídy
- zajištění protierozních opatření v Hrošce a Bílém Újezdě
  - přeložení silnice od kamenolomu Masty
- výstavba komunikace k zastavitelným plochám
- vybudování chodníku v centru Bílého Újezda a Hrošky
- návrh a realizace cyklostezky Bílý Újezd – Ještětice a Bílý Újezd – Podbřeží
- prodloužení vodovodních řadů v Bílém Újezdě, Hrošce i Mastech, zavedení kanalizace v Mastech
  - stavba ČOV pro Hrošku a Bílý Újezd
  - rozšíření ploch zeleně v obci
  - sanace skály v Hrošce

#### NÁZORY Z OBCE:

*Chybí nám tu značené cyklotrasy.*

*Přes silnici je špatná průchodnost a prostředí nám kazí i doprava z lomu.*

*Důchodci by měli být víc aktivní.*

*Je tu dobré občanské soužití.*

#### ROZVOJOVÝ POTENCIÁL:

Samostatná obec pro bydlení – základní občanské vybavení, přeložka silnice 1/11, nebo zpomalení dopravy a zprůchodnění komunikace více přechody pro chodce, chodníky a cyklostezka podél komunikace, důsledná ochrana životního prostředí  
Místní turistika – doplnění turistického značení, propagace pověstí o sekycrce, vyznačení pěších a cyklistických tras k místním cílům

#### VAZBY NA PRIORITY MAS:

**A1.3., A2.2., A3.1., A3.2., A3.3., A4.1., A4.2., A4.3.**



rozloha katastru: 532 ha  
počet obyvatel: 204 (k 1. 1. 2015)  
nadmořská výška: 313 m

## BYZHRADEC

**Popis obce.** Poměrně malá obec počtem obyvatel i rozlohou. Leží stranou hlavních komunikací cca 4 km severozápadně od města Solnice. Není členěna na další části obce ani katastrální území. V rámci MAS je řazena do podhorských obcí.

**Občanská a technická vybavenost.** V obci se nachází veřejná knihovna, obchod a sportovní hřiště. Do obce dojíždí 3x týdně pojízdná prodejna. V letních měsících je v obecní klubovně rychlé občerstvení. Je zde zaveden veřejný vodovod i kanalizace. Obec není plynofikována, plyn je však přiveden k hranici obce. Obec má veřejný rozhlas. Dopravní spojení je zajištěno autobusy směrem na Opočno a Solnici.

**Přírodní a kulturní zajímavosti.** V obci je evidováno 8 nezapsaných sakrálních památek, vesměs se jedná o křížky.

**Společenský život.** V obci působí Myslivecké sdružení, Český červený kříž, Český zahrádkářský svaz a Sbor dobrovolných hasičů, v průběhu roku se uskuteční několik tradičních akcí – dětský den, pálení čarodějnic.

**Ostatní informace o obci.** Obec je součástí Sdružení HRAD (obce mající ve svém názvu tento výraz). V lokalitě Andršův statek a pole byly nalezeny kamenné nástroje. Jedná se o lokální nálezy.

### DEMOGRAFICKÁ CHARAKTERISTIKA A SPECIFIKA OBCE: *uvedené údaje v rámci MAS*

- velmi nízký podíl obyvatel ve věku do 15 let, vyšší podíl produktivního obyvatelstva
- 2. nejvyšší procento orné půdy
- dlouhodobý úbytek obyvatelstva
- větší podíl rodáků
- velmi nízká nezaměstnanost
- malé zastoupení vysokoškoláků
- velmi nízký podíl svobodných mužů i žen, vysoký podíl vdov a vdovců

### NÁZORY Z OBCE:

*Další výstavbě brání nedostatečná kanalizace.  
Špatné jsou místní komunikace.*

### ZÁMĚRY OBCE V OBDOBÍ 2014 – 20:

- úprava centrální části obce
- šířkové uspořádání průtahové silnice obcí a postupné doplnění chybějících chodníků
- výstavba sportovního areálu v západní části obce
- výstavba centrálního vodovodu
- vybudování splaškové kanalizace a ČOV (kořenová)
- rekonstrukce místních komunikací
- výstavba poldru
- realizace inženýrských sítí k lokalitě pro 20 RD
- oprava fasády OÚ
- osazení cykloaltánu u infotabule

### ROZVOJOVÝ POTENCIÁL:

Příměstské bydlení venkovského typu – dobré pěší a dopravní spojení do Solnice, spolková činnost; oživení obce v pracovních dnech. Místní turistika – zastávka pro pěší a cykloturisty; doplnění značení; propagace místních cílů (historie); drobné služby pro turisty.

### VAZBY NA PRIORITY MAS:

**B5.1., B6.1., A1.2., A2.2., A3.1., A3.2., A3.3., A4.1., A4.2.**



rozloha katastru: 1249 ha  
počet obyvatel: 740 (k 1. 1. 2015)  
nadmořská výška: 316 m

## ČERNÍKOVICE

**Popis obce.** Je to obec střední velikosti jak z hlediska počtu obyvatel, tak i rozlohy území. Leží cca 4 km jihozápadně od města Solnice mezi dvěma silnicemi 2. třídy. Skládá se ze dvou částí a zároveň katastrálních území – Černíkovice a Domašina. Z pohledu MAS je podhorskou obcí. Obcí protéká řeka Bělá.

**Občanská a technická vybavenost.** V obci se nachází mateřská škola a základní škola s 1. stupněm. Na území obce jsou dvě veřejné knihovny, dvě hřiště, tělocvična a kvalitní fotbalové hřiště. Jsou zde dvě restaurace a obchod se smíšeným zbožím. V obci je zaveden veřejný vodovod, je napojena na plyn, není zde však vybudována kanalizace – pouze dešťová. Obec má veřejné osvětlení a rozhlas. Dopravní spojení je zajištěno autobusy. Obec má dům s pečovatelskou službou.

**Přírodní a kulturní zajímavosti.** V obci je kostel Povýšení sv.kříže se hřbitovem, kulturní památka *empírový zámek*, další zapsaná památka - roubená chalupa čp.25, v části Domašín je kaple. Na katastru obce je několik chovných rybníků a 5 regionálních biokoridorů.

**Společenský život.** V obci působí dva hasičské sbory (Černíkovice a Domašín), dále sportovní klub TJ Sokol a Myslivecké sdružení. V obci působí také černíkovická dechovka

**Ostatní informace o obci.** Je zde bioplynová stanice a na území obce hospodaří pěstitel biozeleniny.

### DEMOGRAFICKÁ CHARAKTERISTIKA A SPECIFIKA OBCE: uvedené údaje v rámci MAS

- relativně nejvíce vodní plochy, především rybníků
- nízká nezaměstnanost v obci
- nízké zastoupení obyvatel jen se základním vzděláním
- vysoký podíl ženatých mužů i vdaných žen
- vysoký podíl bytů v rodinných domech
- počet obyvatel se v posledních letech snížil o 4,9%

#### NÁZORY Z OBCE:

*Doprava je dobrá, jsme strategicky umístění.*

*Centrem je historicky Solnice.*

*Je tu krásná příroda, slunná návrší poloha.*

*Jsme regionálně známí kvůli jahodám a fotbalu-*

*Na Rychnovsku jsou plusem památky, příroda a Škodovka.*

*Chybí nám tělocvična a lepší škola.*

*Škoda, že zámek chátrá.*

#### ZÁMĚRY OBCE V OBDOBÍ 2014 – 20:

- výstavba ČOV a dopracování koncepce kanalizace
- vymezení koridoru pro přeložku silnice II/321 mimo Černíkovice
- dořešení tlakových poměrů vody v Domašíně a části Dubina
- alternativní napojení (výtlač) na ČOV v Solnici
- zavedení kabelové přípojky el. energie k nové zástavbě
- výstavba nové trafostanice
- obnova budovy obecního úřadu
- oprava školy a fary
- opravy místních komunikací

#### ROZVOJOVÝ POTENCIÁL:

Obec pro trvalé bydlení - základní občanské vybavení, sdílení vyššího občanského vybavení se sousedními obcemi, dobré a bezpečné dopravní a pěší spojení se Solnicí a sousedními obcemi, zvýraznění centra obce.

Regionální turistika – spolupráce s majiteli zámku; úprava parku a okolí hřiště; využití vodních ploch; nabídka občerstvení; vyznačení turistické trasy; propagace obce jako výletního cíle.

Sportovní obce – propagace sportovního areálu, tradiční sportovní akce, ubytovací kapacity.

#### VAZBY NA PRIORITY MAS:

**B1.6., B4.2., B6.1., A3.3., A4.1., A4.2., A4.3.**



rozloha katastru: 889 ha  
počet obyvatel: 1856 (k 1. 1. 2015)  
nadmořská výška: 281 m

## DOUDLEBY NAD ORLICÍ

**Popis obce.** Největší obec počtem obyvatel v území (nepočítáme-li 4 města). Má status městyse. Leží cca 2 km jihozápadně od Vamberka při silnici 1. třídy a železniční trati se směry Rokytnice v O.h. a Týniště n.O. Je složena ze dvou částí - Doudleb nad Orlicí a Vyhnánova. V rámci MAS je řazena k podhorským obcím. Obcí protéká řeka Divoká Orlice.

**Občanská a technická vybavenost.** V obci se nachází mateřská i základní škola, 3 hřiště a tělocvična. Je zde veřejná knihovna, pošta a základní síť zdravotnických zařízení – praktický lékař, dětská lékařka, stomatolog a lékárna. V Doudlebách je vojensko historické muzeum. Dále jsou zde 2 restaurace, 2 obchody a 2 cukrárny. V obci je zaveden vodovod, rozhlas, veřejné osvětlení a je napojena na plyn. Není však vybudována kanalizace v plném rozsahu. Veřejná doprava je zajištěna autobusy i vlaky.

**Přírodní a kulturní zajímavosti.** V Doudlebách se nachází kulturní památka - renesanční zámek s anglickým parkem, zpřístupněný veřejnosti. Je zde synagoga, kostel sv. Vincence a dále sochy P.Marie, P.Marie Immaculaty, sv. Jana Nepomuckého a sv. Prokopa. Doudleby jsou místem s větším výskytem archeologických nálezů – Keltské sídliště a Slovanské osídlení. Do území obce zasahuje přírodní park Orlice.

**Společenský život.** V obci působí Český svaz chovatelů, Klub důchodců, Honební společenstvo, Sbor dobrovolných hasičů, Kynologická organizace a Český svaz včelařů. Ze sportovních organizací je aktivní Sokol, stolní tenisté, tenisté, šachový oddíl, střelecký oddíl, oddíl vodáků a fotbalisté.

**Ostatní informace o obci.** Partnerskou obcí jsou Doudleby v Jižních Čechách. V obci je malá vodní elektrárna.

### DEMOGRAFICKÁ CHARAKTERISTIKA A SPECIFIKA OBCE: uvedené údaje v rámci MAS

- vysoká hustota zalidnění
- vyšší podíl staršího obyvatelstva
- nejstarší obec po Rychnovu nad Kněžnou (podle 1. dochované zprávy)
- vysoký podíl zastavěných a ostatních ploch
- nejnižší položená obec
- nízký počet osob v jednom bytě
- počet obyvatel se v posledních letech mírně snížil - o 2,9%

#### NÁZORY Z OBCE:

*Doprava je tu dobrá, máme vlak i autobus.*

*Jsou tu hory i rovina, cyklostezky, řeky, zámky,...*

*Dostupnost, zaměstnanost, dobré životní prostředí.*

*Chybí nám obchodní dům a sběrný dvůr.*

*Průjezdnou komunikací projede víc než 1 000 aut denně.*

*30% katastru obce patří zámku.*

#### ZÁMĚRY OBCE V OBDOBÍ 2014 – 20:

- dostavba kanalizace a výstavba ČOV
- přeložka silnice I/11
- přestavba areálu Perla (byty, obč. vybavenost)
- zpracování územní studie areálu zámku
- propojení místní komunikací obce Příkazy – Doudleby
- dostavba systému cyklotras a jejich značení
- výsadba liniových stromořadí
- výstavba inženýrských sítí pro 16 b.j.
- dostavba školní jídelny – stravovacího zařízení

#### ROZVOJOVÝ POTENCIÁL:

Samostatná obec - základní a vyšší občanské vybavení, dostavba a oživení náměstí; soustředění obchodu a služeb; využití prázdného průmyslového areálu; přeložka komunikace 1. tř., doplnění přechodů a světelného řízení, údržba zeleně a komunikací mimo areál zámku; přímé propojení vlakového nádraží a centra obce; oprava podchodu, zobytnění nábřeží.

Regionální turistika - služby pro turisty; společná propagace se zámkem; pěší propojení se zámkem, doplnění turistického značení a propagace cílů.

#### VAZBY NA PRIORITY MAS:

**B1.2., B2.1., B4.2., A1.3., A3.2., A3.3., A4.1., A4.2., C3.1.**



rozloha katastru: 425 ha  
počet obyvatel: 105 (k 1. 1. 2015)  
nadmořská výška: 410 m

## JAHODOV

**Popis obce.** Jedna z nejmenších obcí v MAS jak rozlohou, tak i počtem obyvatel. Nachází se cca 4 km jihovýchodně od města Rychnov nad Kněžnou stranou všech hlavních komunikací. Není členěna na další části obce ani katastrální území. V rámci MAS patří mezi podhorské obce.

**Občanská a technická vybavenost.** V obci je veřejný vodovod (vlastní zdroj), není zde však vybudována kanalizace ani zaveden plyn. Obec nemá žádné kulturní, sportovní či jiné zařízení na svém katastrálním území. Je zde veřejné osvětlení. Dopravní spojení je zajištěno autobusy.

**Přírodní a kulturní zajímavosti.** V blízkosti obce je lokalita s výskytem mloka skvrnitého. V obci je kaple Panny Marie .

**Společenský život.** Konají se zde klasické společenské akce – pálení čarodějnic, dětský den, vítání jara.

**Ostatní informace o obci.** V okolí obce jsou vyhlášené houbařské lesy.

### DEMOGRAFICKÁ CHARAKTERISTIKA A SPECIFIKA OBCE: uvedené údaje v rámci MAS

- nízký podíl seniorů, vyšší podíl obyvatelstva v produktivním věku
- relativně nejvíce lesních pozemků na území obce, naopak vůbec nejméně zemědělské půdy ze všech obcí
- 2. nejvyšší míra nezaměstnanosti
- nejvyšší podíl obyvatel s VŠ vzděláním, relativně nejméně obyvatel s maximálně základním vzděláním
- relativně nejvíce ženatých mužů, nejméně rozvedených mužů i žen
- nadprůměrný počet ekonomických subjektů na jednoho obyvatele v obci
- počet obyvatel obce se v posledních letech zvýšil o 15%

#### NÁZORY Z OBCE:

*Doprava je v regionu dobrá, ale je potřeba investovat do železnice.  
Není to tu známé, ale to je dobře.  
Je tu hodně lesů a hub, jsme spokojeni.  
Nechceme nové stavby, nehodí se architekturou a zabírají kvalitní půdu.*

#### ZÁMĚRY OBCE V OBDOBÍ 2014 – 20:

- výstavba hřiště pro rekreaci obyvatel
- úprava průtahu silnice III/3192 v zastavěném území
- úprava polní cesty do Dlouhé Vsi
- využití stávajících cest pro cyklotrasy
- výsadba stromořadí v travnatých pásích
- rozvoj vodovodní sítě do lokalit určených k možné výstavbě
- udržení 7 regionálních biokoridorů
- zatravnění pozemků terénního úžlabí ke Končinám
- větší využití stávajících objektů pro rekreaci a agroturistiku
- oprava místní komunikace k vodojemu
- zateplení obecních budov

#### ROZVOJOVÝ POTENCIÁL:

Příměstská obec pro venkovské bydlení – bezpečné pěší a dopravní spojení s Rychnovem, infrastruktura pro bydlení, oživení obce přes den (jesle, školka), dobré životní prostředí

Místní turistika – doplnění turistických tras z Rychnova, naučná stezka, drobné služby pro turisty.

#### VAZBY NA PRIORITY MAS:

**B5.1., A1.3., A1.4., A2.2., A3.1., A3.2., A3.3., A4.1., C3.1.**



rozloha katastru: 1841 ha  
počet obyvatel: 990 (k 1. 1. 2015)  
nadmořská výška: 390 m

## JAVORNICE

**Popis obce.** Jedná se o větší obec s vyšším počtem obyvatel. Leží na úpatí Orlických hor cca 6 km východně od okresního města Rychnov nad Kněžnou mezi dvěma silnicemi 2. třídy. Z hlediska umístění v MAS se jedná o obec podhorskou. Skládá se ze tří částí – Jaroslavi, Javornice a Přímů. Obcí protéká Javornický potok.

**Občanská a technická vybavenost.** V obci se nachází mateřská i základní škola, dvě hřiště a dvě tělocvičny, z kulturních zařízení pak galerie s výstavní síní. V provozu jsou dva obchody, dva hostince a jedna turistická ubytovna. Kanalizace je postavena pouze v části obce a zakončena ČOV. Javornice má veřejné osvětlení i obecní rozhlas. Není plynofikována. Dopravní spojení je zajištěno autobusy. V obci není pošta.

**Přírodní a kulturní zajímavosti.** Obec svojí částí zasahuje do CHKO Orlické hory. V obci je několik zapsaných kulturních památek – kostel sv. Jiří se hřbitovem, smírčí kříž na Blatinách, socha Panny Marie a sousoší Piety. Významnými osobnostmi obce jsou Vojtěch Sedláček a Josef Korejz - Blatinský – malíři.

**Společenský život.** V obci působí sportovní klub Sokol Javornice a dva Sbory dobrovolných hasičů. V rámci Sokola fungují 3 družstva kopané. Aktivní je i myslivecké sdružení a Klub žen. Nejvýznamnější kulturní akcí je malířská Sedláčkova Javornice, každoročně probíhá bohatá plesová sezona.

**Ostatní informace o obci.** Partnerskou obcí jsou polské Krosnowice.

### DEMOGRAFICKÁ CHARAKTERISTIKA A SPECIFIKA OBCE: uvedené údaje v rámci MAS

- hustota zalidnění pod průměrem MAS
- vyšší podíl dětí do 14 let
- nejvyšší podíl rodáků
- nižší míra nezaměstnanosti v rámci MAS
- nižší podíl rozvedených mužů, relativně větší zastoupení vdaných žen v rámci MAS
- malý podíl ekonomických subjektů v přepočtu na obyvatele
- zvýšení počtu obyvatel v posledních letech o 5,1%

#### NÁZORY Z OBCE:

*Nabídka pro turisty je v regionu dostatečná, přijíždějí.*

*Doprava je tu dobrá.*

*Místní lidé jsou tu spokojeni, noví lidé se sem stěhují za klidem a dostupností měst.*

*Chceme se zaměřit na sport a kulturu pro občany.*

#### ZÁMĚRY OBCE V OBDOBÍ 2014 – 20:

- korekce trasy silnice včetně křižovatky II/319 západně od Javornice
- elektrifikace části obce
- kabelizace části elektrorozvodů
- rozšíření akumulace vodojemu z 200m<sup>3</sup> na 300m<sup>3</sup>
- postupná rekonstrukce vodovodních řadů
- rozšíření stávajícího sportoviště za ZŠ
- dokončení pozemkových úprav
- udržení regionálních biocenter
- opravy veřejného osvětlení
- opravy místních komunikací

#### ROZVOJOVÝ POTENCIÁL:

Příměstská obec pro bydlení – zvýraznění a zobytnění centra obce, základní služby, pěší spojení částí obce. Místní turistika – propojení procházkovými značenými trasami s Rychnovem; služby pro turisty, propagace cílů Umělecká obce – propagace lidového umění a řemesla, místních umělců, akce, kurzy, apod.

#### VAZBY NA PRIORITY MAS:

**B5.1., A1.4., A3.3., A4.1., A4.3.**





rozloha katastru: 666 ha  
počet obyvatel: 1480 (k 1. 1. 2015)  
nadmořská výška: 343 m

## KVASINY

**Popis obce.** Kvasiny patří mezi obce s větším počtem obyvatelstva, avšak s menší rozlohou. Zástavbou přímo navazuje na město Solnice (severovýchodním směrem), leží při silnici 2. třídy v údolí říčky Bělé. Není členěna na další části obce ani katastrální území. V rámci polohy na území MAS je řazena do podhorské části.

**Občanská a technická vybavenost.** V obci se nachází základní škola 1. stupeň, mateřská škola a 2 hřiště. Dále je zde veřejná knihovna, kulturní dům se společenským sálem a zdravotnické zařízení s ordinacemi praktického a zubního lékaře. V Kvasinách je také několik zařízení sociální péče – domov pro osoby se zdravotním postižením, denní stacionář pro zdravotně postižené lidi a dům s pečovatelskou službou. Fungují zde 2 obchody se smíšeným zbožím. V obci je zaveden veřejný vodovod, kanalizace (napojení na ČOV v Solnici) i plyn; dále veřejné osvětlení a rozhlas. Dopravní spojení je zajištěno autobusy i vlakem. Významné pro obec je působení podniku ŠKODA Auto.

**Přírodní a kulturní zajímavosti.** Obec má vlastní rybník s možností koupání. Je zde pozdně klasicistní zámek (postavený na místě bývalé tvrze), kde se pořádají kulturní akce.

**Společenský život.** V obci působí Sbor dobrovolných hasičů, tenisový klub Kvasiny, občanské sdružení IHC Kvasiny a volejbalový klub Auto Škoda. Aktivní je amatérský divadelní soubor a Klub kvasinských důchodců.

**Ostatní informace o obci :** ŠKODA Auto je druhým největším zaměstnavatelem v Královéhradeckém kraji. V současné době se zde vyrábějí 4 typy vozů a výroba narůstá.

### DEMOGRAFICKÁ CHARAKTERISTIKA A SPECIFIKA OBCE: uvedené údaje v rámci MAS

- nižší hustota zalidnění
- vyšší podíl dětí do 14 let
- nejvyšší podíl rodáků
- nižší míra nezaměstnanosti
- nižší podíl rozvedených mužů, větší zastoupení vdaných žen
- nízký podíl ekonomických subjektů v přepočtu na obyvatele
- zvýšení počtu obyvatel v posledních letech o 5,1%

#### NÁZORY Z OBCE:

*Chceme se víc osamostatnit, vše je v Solnici.*

*Chybí tu veřejná prostranství.*

*Je tu málo původních lidí, chybí tu pospolitost.*

*Škodovka zhoršuje životní prostředí a bezpečnost v obci.*

*Chceme zvýhodnit ty, kdo jezdí hromadnou dopravou.*

#### ZÁMĚRY OBCE V OBDOBÍ 2014 – 20:

- zavedení inženýrských sítí do rozvojových lokalit
- přeložka místní komunikace na jižní hranici Škoda Auto
- využití rozvoje průmyslové zóny pro rozvoj obce
- výsadba ochranné zeleně v okolí Škoda auto
- rozvoj areálu tenisových kurtů
- doplnění sítě místních komunikací, zejména k rozvojovým plochám
- výstavba cyklotrasy od tenisových kurtů ke Škoda Auto
- dostavba chodníků podél II/321 ke Skuhrovu n.B.
- propojení hlavního vodovodního řadu z důvodu zpruhování
- výstavba nové trafostanice pro lokalitu Bažantnice

#### ROZVOJOVÝ POTENCIÁL:

Obec pro trvalé bydlení - součást aglomerace Solnice-Kvasiny-Skuhrov; důraz na klidné bydlení příměstského typu; zastavovací plán-vymezení obytných zón a průjezdných tras, zastavění volných ploch v intravilánu obce; základní služby pro bydlení; zvýraznění a oživení centra, úprava fasád objektů OV a reprezentativnost OÚ; úprava zastávkových ploch; důsledná ochrana životního prostředí, akce pro občany; aktivita obce při stabilizaci občanů; práce s veřejností.

Sídlo závodu Škoda-Auto – společná propagace obce, společné akce, služby pro automobilisty, turisty, muzeum, procházková trasa, naučná stezka, spolupráce s podobnými obcemi.

Místní turistika – spolupráce se zámek a ústavem, pěší a cyklo propojení ve sousedními obcemi, spolupráce, společné akce, dělba zodpovědností.

#### VAZBY NA PRIORITY MAS:

**B5.1., A2.2., A3.1., A3.2., A3.3., A4.1., A4.2., A4.3., C2.4.**



rozloha katastru: 362 ha  
počet obyvatel: 126 (k 1. 1. 2015)  
nadmořská výška: 325 m

## LIBEL

**Popis obce.** Jedna z nejmenších obcí na území MAS, a to jak rozlohou, tak i počtem obyvatel. Leží v podhůří Orlických hor při silnici 2. třídy 321 mezi Častolovicemi a Solnicí, cca 4 km severně od města Kostelec nad Orlicí. Není členěna na další části obce ani katastrální území.

**Občanská a technická vybavenost.** V obci je zaveden veřejný vodovod a napojení na plyn a veřejné osvětlení obec. má. Není vybudována splašková kanalizace. Je zde provozován hostinec, 2 sportoviště a dětské hřiště. Veřejná doprava je zajišťována autobusy.

**Přírodní a kulturní zajímavosti.** Na území obce se nachází rybník Dubenec, na kterém se pravidelně pořádají rybářské závody. Ze zapsaných památek je zde socha sv. Jana Nepomuckého a dále 3 drobné sakrální památky místního významu.

**Společenský život.** V obci působí Sbor dobrovolných hasičů. Z kulturních a společenských akcí v obci lze jmenovat fotbalový turnaj, malování vajíček, aranžování na advent a letní stanování.

**Ostatní informace o obci.** Obec hradí dopravu dětí do školy a je zde bohatá brigádnická činnost. Partnerskou obcí je moravský Vlčnov.

### DEMOGRAFICKÁ CHARAKTERISTIKA A SPECIFIKA OBCE: uvedené údaje v rámci MAS

- nadprůměrné zastoupení vodních ploch a zemědělské půdy
- úbytek obyvatelstva v posledních letech
- nejnižší podíl vysokoškoláků
- vyšší podíl ovdovělých žen
- vysoký podíl bytů v rodinných domech
- počet obyvatel se v posledních letech zvýšil o 11,2%

#### ZÁMĚRY OBCE V OBDOBÍ 2014 – 20:

- výstavba oddělené kanalizace s ČOV
  - vymezení biokoridorů
  - stavba rozhledny
  - oprava kapličky
- prodej zasíťovaných parcel

#### NÁZORY Z OBCE:

*Máme tu všechno, lidi jsou spokojeni.  
Upadá význam spolupráce s Polskem.  
Turisti jen projíždějí.  
Obec je celá oplocená sady, nedá se nikam vyjít.  
Doprava je dobrá.  
Je tu hodně akcí, žijeme společně.*

#### ROZVOJOVÝ POTENCIÁL:

Příměstské bydlení venkovského typu - základní služby, dosídlení volných parcel, dopravní a pěší spojení do Častolovic, spolková činnost.

Místní turistika – příměstská a individuální rekreace, výletní zastávka, označení turistických tras, propagace obce a cílů, drobné služby pro turisty, zprůchodnění okolí.

#### VAZBY NA PRIORITY MAS:

**B4.2., B6.3., A1.4., A4.2.**



rozloha katastru: 5408 ha  
počet obyvatel: 691 (k 1. 1. 2015)  
nadmořská výška: 455 m

## LIBERK

**Popis obce.** Nejrozlehlejší obec MAS, avšak jen s průměrným počtem obyvatel. Leží cca 6 – 15 km severovýchodně od Rychnova nad Kněžnou. Obec je složena ze 6 částí – Bělé, Hlásky, Liberka, Prorubek, Rampuše a Uhřínova pod Deštnou, které jsou od sebe poměrně vzdálené. Radíme ji do horské části MAS.

**Občanská a technická vybavenost.** Na území obce je mateřská škola, středisko pro volný čas mládeže, tři veřejné knihovny a čtyři hřiště. Dále je zde pošta, jedno ubytovací zařízení a 2 restaurace s kuchyní. V obci je zaveden veřejný vodovod i kanalizace (ve 2 částech + 1 s ČOV). Obec není plynofikována a veřejné osvětlení je pouze částečné. Doprava je zajištěna autobusy, -vzhledem k počtu místních částí není spojení dostatečné.

**Přírodní a kulturní zajímavosti.** V části obce Uhřínov p.D. je přírodní rezervace Benátky. Část území obce je v CHKO Orlické hory. V centru Liberka se nachází kulturní památka – dřevěný kostel sv. Petra a Pavla. Celkem jsou v obci a jejích místních částech 3 kostely, 3 kaple a 3 hřbitovy. Významnou osobností obce je sochař Filip Jakub Prokop, který v 18.stol. pro místní kostel vytvořil sochy sv.Václava a sv.Jana Nepomuckého.

**Společenský život.** Působí zde myslivecké sdružení a 5 hasičských spolků. K významným akcím v obci patří Myslivecké slavnosti, dětský karneval a Prorubská lávka.

**Ostatní informace o obci.** V části Hlásky je bioplynová stanice. V Uhřínově pod Deštnou působí občanské sdružení Villa Nova, které zde vybudovalo a provozuje skanzen středověké vesnice.

### DEMOGRAFICKÁ CHARAKTERISTIKA A SPECIFIKA OBCE: uvedené údaje v rámci MAS

- značné rozpětí nadmořské výšky – od cca 400 m.n m. (Liberský potok v jižní části Liberku) po téměř 1 100 m.n m. (hřeben Orlických hor poblíž Velké Deštné)
- nízká hustota zalidnění
- vysoký počet obyvatel v produktivním věku, nižší podíl starších 60 let
- podprůměrné zastoupení vodních i zastavěných ploch
- vyšší míra nezaměstnanosti
- relativně málo ekonomických subjektů v obci
- počet obyvatel zůstává v posledních letech stejný (zvýšení o 0,3%)

### ZÁMĚRY OBCE V OBDOBÍ 2014 – 20:

- napojení Rampuše na stávající vodovod
- zprovoznění vodovodu Bělá
- výstavba nového centrálního zdroje vody na Uhřínově
- zavedení splaškové kanalizace s ČOV v Liberku
- vytvoření 2 vodních nádrží mezi Hláskou a Liberkem
- doplnění izolační zeleně u středisek ŽV
- obnovení tradice solitérních stromů
- opravy místních komunikací
- opravy kaplí v Bělé a Rampuši
- přestavba školy v Bělé na byty
- oprava řadové bytovky v Bělé

### NÁZORY Z OBCE:

*Doprava je dobrá vyjma Uhřínova, chybí spojení, nenavazují jízdní řády.*

*Lesní a zemědělská technika ničí komunikace.*

*Je to tady nejkrásnější kout, ale chybí vybavení pro místní lidi.*

*Chybí tu startovací byty pro mladé lidi a byty pro seniory.*

### ROZVOJOVÝ POTENCIÁL:

Samostatná obec pro bydlení - posílení veřejné dopravy do místních částí; zajištění základních služeb i v Uhřínově; spolupráce s podnikateli; motivace k aktivitě místních občanů, péče o místní části; údržba veřejných prostranství a ploch; zvýraznění center místních částí; odstranění, resp. údržba chátrajících objektů.

Regionální turistika - propagace zajímavostí, značení turistických a pěších tras spojujících místní zajímavosti, společná propagace s Villou Novou, větší propagace kostela v Liberku a skanzenu v Uhřínově.

### VAZBY NA PRIORITY MAS:

**B1.2., B2.2., B4.2., A1.2., A1.3., A3.3., A4.1., A4.2.**



rozloha katastru: 629 ha  
počet obyvatel: 622 (k 1. 1. 2015)  
nadmořská výška: 298 m

## LIČNO

**Popis obce.** Leží při silnici 2. třídy cca 5 km jihozápadně od města Solnice a 7 km vzdušnou čarou severovýchodně od Týniště nad Orlicí. Je členěna na tři části Lično, Ostašovice a Radostovice. Polohou jí patří mezi podhorské obce.

**Občanská a technická vybavenost.** V obci se nachází mateřská a základní škola pro 1. stupeň, knihovna, dvě hřiště, tělocvična a jedno další sportovní zařízení – plocha pro zimní bruslení, je zde i pošta, praktický lékař, obchod s potravinami a vinárna. V obci je vybudován veřejný vodovod a napojení na plyn; kanalizace je jednotná. Obec má veřejné osvětlení i rozhlas. Dopravní spojení do obce je zajištěno autobusy.

**Přírodní a kulturní zajímavosti.** V centru obce je kostel Zvěstování Panny Marie se hřbitovem.

**Společenský život.** V obci působí Sbor dobrovolných hasičů a TJ Sokol. Svoji činnost zde vyvíjejí také myslivci, zahrádkáři a včelaři. Významnou místní sportovní akcí je cykloturistické Ličenské kolečko.

**Ostatní informace o obci.** V katastru obce se nacházejí významná archeologická naleziště v prostorách bývalého hradiště ze 14. století. Jsou zde 2 malé vodní elektrárny a prosperující pekárna BEAS. Žijící významné osobnosti z obce (rodáci) – fotbalista Jaroslav Plašil a automobilový závodník Jan Kopecký.

### DEMOGRAFICKÁ CHARAKTERISTIKA A SPECIFIKA OBCE: uvedené údaje v rámci MAS

- podprůměrné zastoupení dětí do 15 let
- podprůměrné zastoupení lesních pozemků
- nižší nadmořská výška obce
- vyšší podíl vysokoškoláků
- více vdovců a vdaných žen, méně svobodných žen
- počet obyvatel se v posledních letech mírně zvýšil – o 2,7%

#### NÁZORY Z OBCE:

*Veřejná doprava je dobrá, ale nekonceptní, často se mění jízdní řády, není návaznost na železnici.*

*Hlavně se staráme o naše lidi.*

*Je důležité udržet v obci školu a školku, i pošta je důležitá.*

*Pořízené věci se neudrží, projekty a peníze jsou potřebné na údržbu.*

*Dobře spolupracujeme se pekárnou.*

#### ZÁMĚRY OBCE V OBDOBÍ 2014 – 20:

- založení lesoparku v lokalitě Hůrka
- vybudování fotbalového hřiště na okraji obce
- rekonstrukce křižovatky II/320 a III/3209
- vybudování odstavného stání pro autobusy
- revitalizace bezejmenné vodoteče v Radostovicích
- výstavba vlastní AT vodovodní stanice
- výstavba 3 kanalizačních sběračů
- zřízení separačního dvora
- udržení biokoridorů a biocenter
- rekonstrukce fary
- vybudování chodníku k pekárně
- výstavba kořenové čistírny
- opravy místních komunikací

#### ROZVOJOVÝ POTENCIÁL:

Samostatná obec pro bydlení - základní služby, MŠ, ZŠ, úprava návsi jako centra obce, oprava nebo odstranění nevyužívaných objektů, společná propagace s pekárnou, společné akce (pečivo, pečení,..)

Místní turistika - doplnění pěších a turistických tras, propagace cílů, drobné služby pro turisty.

#### VAZBY NA PRIORITY MAS:

**B4.2., B5.1., A1.2., A1.4., A2.1., A2.2., A3.1., A3.3., A4.1., A4.2.**



rozloha katastru: 1092 ha  
počet obyvatel: 612 (k 1. 1. 2015)  
nadmořská výška: 470 m

## LUKAVICE

**Popis obce.** Lukavice se nachází v podhůří Orlických hor cca 5 km severně od okresního města Rychnov nad Kněžnou, v údolí Lukavického potoka a silnice 3. třídy ve směru na Skuhrov nad Bělou. Není členěna na další části obce ani katastrální území.

**Občanská a technická vybavenost.** V obci se nachází mateřská škola a základní škola pro 1. stupeň. Kromě toho je na území obce i hřiště a tělocvična, golfové hřiště, a také kulturní zařízení s hospodou, 2 obchody a pošta. K dispozici je i kapacita 40 lůžek k ubytování. V obci je vybudován veřejný vodovod, napojení na plyn i částečně kanalizace. Dále má obec veřejný rozhlas i osvětlení. Doprava do obce je vedena autobusy a příměstskou autobusovou dopravou z Rychnova nad Kněžnou.

**Přírodní a kulturní zajímavosti.** V obci je kostel se hřbitovem a památnou farou, 2 památné stromy, přírodní rezervace Údolí Kněžné významný krajinný prvek – výskyt modráska.

**Společenský život.** V obci působí Sokol Lukavice, Sbor dobrovolných hasičů a také Myslivecké sdružení Lukavice. Obec pořádá pravidelně po 5 letech sraz rodáků a každoročně Štěpánský turnaj ve stolním tenise a Silvestrovský běh.

**Ostatní informace o obci.** Je zde vybudována bioplynová stanice.

### DEMOGRAFICKÁ CHARAKTERISTIKA A SPECIFIKA OBCE: uvedené údaje v rámci MAS

- nízký podíl nezaměstnaných
- podprůměrné zastoupení vysokoškoláků
- relativně nejvíce vdov
- nízká zalidněnost bytů (nejmenší počet osob na jeden byt ze všech obcí)
- počet obyvatel se v posledních letech výrazně zvýšil, a to o 13,9%

#### NÁZORY Z OBCE:

*Jsmo na průjezdné komunikaci, chybí tu chodníky, je to nebezpečné.*

*Chybí nám centrum a park s hřištěm.*

*Je tu málo drobných podnikatelů.*

*Útulek pro psy ruší občany, chybí útulek pro celý okres.*

*Bylo by potřeba dát nákladní dopravu na vlaky.*

*Chalupáři tu žijí třeba půl roku a neplatí poplatky.*

*Od té doby, co jsme se osamostatnili, jsme udělali hodně věcí.*

#### ZÁMĚRY OBCE V OBDOBÍ 2014 – 20:

- vybudování chodníku v centrální části obce
- prodloužení stávajícího vodovodu ve 3 částech
- odkanalizování centrální části obce vč. ČOV (alternativně napojení na ČOV RK)
- dostavba hasičské zbrojnice
- výstavba retenční nádrže na Lukavickém potoce a Kněžné
- rozšíření golfového areálu
- úpravy vnitřních částí bývalé fary
- rekonstrukce kulturního domu

#### ROZVOJOVÝ POTENCIÁL:

Příměstská obec pro bydlení - základní služby, zvýraznění a úprava centra obce, doplnění veřejné zeleně, prostranství a dětských hřišť, doplnění chodníků, zpomalení průjezdné dopravy.

Místní turistika – pěší spojení s Rychnovem n/K, příměstská rekreace, doplnění turistických tras, propagace služeb pro turisty, propagace cílů, psiho útulku, společné akce (výstava, soutěže,..).

#### VAZBY NA PRIORITY MAS:

**B4.1., B4.2., B5.1., B6.2., A1.2., A3.1., A4.1., A4.2.**



rozloha katastru: 442 ha  
počet obyvatel: 289 (k 1. 1. 2015)  
nadmořská výška: 330 m

## LUPENICE

**Popis obce.** Lupenice je menší obec počtem obyvatel a zejména rozlohou. Nachází se mezi Rychnovem nad Kněžnou a Vamberkem – při silnici 1. třídy. Není členěna na další části ani katastrální území. V rámci MAS je řazena k podhorským obcím.

**Občanská a technická vybavenost.** V obci se nachází veřejná knihovna, 2 hřiště, tělocvična a venkovní kuželky; dále je zde restaurace s kuchyní. Lupenice je napojena na plyn, ale není zde veřejný vodovod ani kanalizace. Obec má veřejné osvětlení. Dopravní spojení do obce je zajištěno autobusy.

**Přírodní a kulturní zajímavosti.** Ze sportovních akcí se v obci koná mezinárodní volejbalový turnaj o zmrzlinový pohár a silniční běh Lupenická 12.

**Společenský život.** V obci působí tělovýchovná organizace Sokol a dále zájmové skupiny volejbal, stolní tenis, zahrádkáři, Český červený kříž, Myslivecké sdružení a formuje se divadelní spolek.

**Ostatní informace o obci.** V obci sídlí stavební firma MADOS, která se specializuje na dopravní stavby.

### DEMOGRAFICKÁ CHARAKTERISTIKA A SPECIFIKA OBCE: uvedené údaje v rámci MAS

- nadprůměrné zastoupení žen v obci
- vůbec nejvyšší podíl zemědělské i orné půdy ze všech obcí, především na úkor lesních ploch
- nadprůměrný podíl vysokoškoláků, výrazně podprůměrný u obyvatel se základním vzděláním
- vysoký podíl rodinných domů v obci
- počet obyvatel se v posledních letech výrazně zvýšil a to o 10,8 %

### ZÁMĚRY OBCE V OBDOBÍ 2014 – 20:

- příprava plochy pro veř. prostranství mezi OÚ a hospodou
  - vybudování 2 nových biokoridorů v otevřené krajině
  - dosadba stromořadí podél obecních cest
- zřízení 4 vodních ploch pro zvýšenou akumulaci vod
  - výstavba kanalizace a ČOV
- zajištění vrtu pitné vody pro obec, variantně napojení na vodovod Kostelce n. O.
  - výstavba chodníku podél silnice III/31810
  - vyřešení křižovatky I/14 s III/31810
- výstavba cyklotrasy Rychnov n.K. – Vamberk
  - vybudování protihlukové stěny 'u Pohodlí'
  - rekonstrukce budovy OÚ

### NÁZORY Z OBCE:

*Máme dobrou strategickou polohu.*

*Všem se tu dobře bydlí, příroda je kousek.*

*Chybí tu technická infrastruktura, škodí i průjezdná doprava.*

*Slévárna ničí životní prostředí.*

*Jsme tu hrozně závislí na Škodovce, ničí drobné podnikání a další průmysl.*

### ROZVOJOVÝ POTENCIÁL:

Příměstská obec pro bydlení - základní občanské vybavení, vyjasnění spádovosti obce k městům; zprůchodnění komunikace, zejména 1. třídy přechodem pro chodce; doplnění chodníků; vymezení obytných ploch a ploch pro podnikání, ochrana životního prostředí, revitalizace a oživení centra obce; vyznačení pěší trasy do Rychnova nad Kněžnou, Vamberka a Kostelce.

### VAZBY NA PRIORITY MAS:

**B2.4., B6.1., A1.2., A1.3., A1.4., A2.2., A3.1., A3.2., A3.3., A4.1., A4.2.**



rozloha katastru: 2914 ha  
počet obyvatel: 191 (k 1. 1. 2015)  
nadmořská výška: 680 m

## ORLICKÉ ZÁHOŘÍ

**Popis obce.** Leží za hřebenem Orlických hor při hranicích s Polskem cca 12 km vzdušnou čarou severně od města Rokytnice v Orlických horách; po silnici je to však vzdálenost více než dvojnásobná. Obec není členěna na místní části, má 6 katastrálních území – Bedřichovka, Černá Voda, Jadrná, Kunštát, Trčkov a Zelenka. Je to horská obec.

**Občanská a technická vybavenost.** V obci se nachází mateřská škola a základní škola pro 1. – 5. ročník. Dále je na území obce pošta, veřejná knihovna, zdravotnické zařízení (ordinace praktického lékaře, dětského lékaře), je zde zavedeno veřejné osvětlení a kabelová televize a vybudován veřejný vodovod; kanalizace je pouze dešťová. Obec má také hřiště, tělocvičnu, středisko pro volný čas mládeže a jsou zde tři lyžařské areály s vleky. V Orlickém Záhoří je 20 ubytovacích zařízení a kemp. Veřejná doprava je zajištěna pouze autobusy.

**Přírodní a kulturní zajímavosti.** V obci je kostel sv. Jana Křtitele se hřbitovem a památnou márnicí a kaple Panny Marie Nanebevzaté. Obec se nachází v CHKO Orlické hory a je zde několik přírodních rezervací – Trčkov, Trčkovská louka a Hraniční louka a dále archeologické památky – sklářské huti Jadrná a Černá Voda.

**Společenský život.** V obci působí Sbor dobrovolných hasičů. Konají se zde pravidelně následující akce – Mezinárodní závody na saních rohatých a Kunštátský drvoštěp. Partneři obce jsou polské Duszniky Zdroj, Szczytina a Bystrzyca Klodzka a český Kunštát na Moravě.

**Ostatní informace o obci.** Na území obce je silniční hraniční přechod do Polska.

### DEMOGRAFICKÁ CHARAKTERISTIKA A SPECIFIKA OBCE: uvedené údaje v rámci MAS

- obec s nejvyšší nadmořskou výškou
- velký podíl dětí do 15 let, téměř nejnižší podíl obyvatel starších 65 let
- nejnižší podíl zastavěných a ostatních ploch na území obce, minimum zemědělské a zejména orné půdy
- vysoká míra nezaměstnanosti, vyšší podíl obyvatel pouze se základním vzděláním
- relativně nejvíce svobodných mužů a rozvedených žen
- 2. nejvyšší počet ekonomických subjektů v obci v přepočtu na obyvatele
- počet obyvatel obce se v posledních letech snížil o 7,1%

#### NÁZORY Z OBCE:

*Je tu hodně turistů, ubytovacích kapacit, je tu levně.  
Turistika se zvedá, udržuje se krajina, cyklistické i běžecké trasy.  
Je tu špatná dopravní obslužnost, jen autobusy, ne pro místní,  
ale pro turisty.  
Jsme omezeni CHKO.  
Přechod pomohl, lidi jezdí obousměrně na nákupy.  
Lidé nechtějí podnikat, je tu nezaměstnanost.  
Spolupracujeme s Poláky i Němci, vrací se.*

#### ZÁMĚRY OBCE V OBDOBÍ 2014 – 20:

- podpora výstavby dalších malých ubytovacích zařízení
- rekonstrukce vodovodní sítě
- udržení maloplošných chráněných území a biocenter
- založení centrálního parku mezi Jadrnou a Kunštátským mlýnem
- péče o sakrální památky
- výstavba nové sjezdovky
- značení turistických tras

#### ROZVOJOVÝ POTENCIÁL:

Horské turistické středisko - víkendové dopravní spojení a spojení s dalšími turistickými centry OH, propagace jako centra cyklistiky a běžeckého lyžování, doplnění letních aktivit.

Východisko turistiky do Polska - propagace hraničního přechodu, přeshraniční veřejná doprava, společné turistické pěší, cyklo a běžecké trasy, nabídka organizovaných výletů.

Horská obec pro bydlení - posílení veřejné dopravy, základní služby, MŠ, ZŠ, spolková činnost.

#### VAZBY NA PRIORITY MAS:

**B4.2., B5.1., A1.1., A1.3., A1.4., A2.2., A3.1., A4.1., C3.1.**



rozloha katastru: 784 ha  
počet obyvatel: 283 (k 1. 1. 2015)  
nadmořská výška: 545 m

## OSEČNICE

**Popis obce.** Menší obec rozlohou i počtem obyvatel. Nachází se cca 8 km severovýchodně od Solnice, stranou hlavních komunikací. Je členěna na části Lomy, Osečnici, Proloh a Sekyrku.

**Občanská a technická vybavenost.** V obci je veřejná knihovna, 2 hřiště, jedno dětské hřiště a tělocvična. Je zde obchod se smíšeným zbožím a restaurace provozovaná několik dní v týdnu. Obec má vlastní veřejný vodovod, nemá však splaškovou kanalizace ani není napojena na plyn. Je zde zaveden rozhlas a veřejné osvětlení. Veřejná doprava je zajištěna autobusy.

**Přírodní a kulturní zajímavosti.** V obci je kaple sv. Jana Nepomuckého a několik zajímavých drobných sakrálních památek – křížků.

**Společenský život.** V Osečnici působí Sokol, 2 sbory Dobrovolných hasičů a Myslivecké sdružení. Významným rodákem obce je herec Miroslav Zounar. V obci se konají pravidelné nohejbalové turnaje a zábavy, dětský den a Letní Silvestr.

**Ostatní informace o obci.** Poddolovaný areál v části Proloh – dodávky železné rudy pro bývalou skuhrovskou Růženinu huť. V obci je několik míst ubytovací rekreační kapacity. Dobrá spolupráce s místním podnikem KADEN vyrábějící vodoměry. Firma sponzoruje některé akce.

### DEMOGRAFICKÁ CHARAKTERISTIKA A SPECIFIKA OBCE: *uvedené údaje v rámci MAS*

- nadprůměrný podíl obyvatel se základním vzděláním a naopak velmi nízký podíl obyvatel s vysokoškolským vzděláním (2. nejnižší)
- vyšší zastoupení ovdovělých mužů
- vysoká zalidněnost bytů (nejvyšší počet osob na jeden byt ze všech obcí)
- ostatní charakteristiky se zásadněji neodlišují od průměru
- zvýšení počtu obyvatel v posledních letech o 6,1%

#### NÁZORY Z OBCE:

*Jsme závislí na osobních autech.*

*Turisté jen projíždějí.*

*Je tu klid, lidé nechtějí nic měnit.*

#### ZÁMĚRY OBCE V OBDOBÍ 2014 – 20:

- otevření agroturistického areálu v Lomech
  - rozšíření silnice Osečnice – Sekyrka
  - legalizace místní komunikace v jižní části Proloh
  - přestavba bývalých silážních jam v Lomech na dětské hřiště
  - vybudování zádržného rybníku pod obcí
  - prodloužení vodovodního řadu k Prolohu
  - zbudování domovních čistíren, případně centrální ČOV
- #### Osečnice
- udržení regionálních biokoridorů
  - oprava místních komunikací
  - oprava střech na obecních budovách
  - nákup traktoru na zimní údržbu

#### ROZVOJOVÝ POTENCIÁL:

Rekreační bydlení – zachování dobrého životního prostředí a estetických kvalit obce

Obec pro bydlení venkovského typu – udržení základních služeb; posílení dopravy vzhledem k závislosti na dojíždění do vzdálenějších center, podpora spolkového života.

Místní turistika – propagace sportovišť a ubytovacích kapacit, vyznačení turistických a cyklotras, doplnění webových stránek, lepší propagace obce.

#### VAZBY NA PRIORITY MAS:

**B1.1., B6.1., A1.2., A1.4., A3.3., A4.1., A4.2., C1.1., C3.1.**





rozloha katastru: 1475 ha  
počet obyvatel: 528 (k 1. 1. 2015)  
nadmořská výška: 507 m

## PĚČÍN

**Popis obce.** Obec střední velikosti jak rozlohou, tak i počtem obyvatel. Nachází se cca 4 km jihozápadně od Rokytnice v Orlických horách ve směru na Rychnov nad Kněžnou při silnici 2. třídy. Není členěna na další části obce ani katastrální území. Polohou ji řadíme mezi horské obce.

**Občanská a technická vybavenost.** V obci se nachází mateřská škola a základní škola pro 1. – 4. ročník, dále pak veřejná knihovna, dvě hřiště a tělocvična. V obci je vybudován veřejný vodovod a kanalizace (cca v 1/3 obce), napojení na plyn není. Obec má vlastní skládku, která je v rekultivaci. Je zde a restaurace i obchod. Do obce je zajištěno autobusové i vlakové spojení.

**Přírodní a kulturní zajímavosti.** V obci působili malíři Jan Trampota a Jindřich Šimek a sochař Leoš Kubíček. Jsou zde 2 památné stromy. Významným místem v obci je Plačtivá skála na soutoku řek Řička a Zdobnice. Část obce je zahrnuta v CHKO.

**Společenský život.** Působí zde organizace SOKOL a Sbor dobrovolných hasičů, aktivní je Klub invalidů, Klub žen a zahrádkáři. Zajímavými kulturními akcemi jsou tradiční Jazzové Fišerovo léto a sportovní turnaj o pohár starosty.

**Ostatní informace o obci.** Vyrábí se zde biobrikety.

### DEMOGRAFICKÁ CHARAKTERISTIKA A SPECIFIKA OBCE:

*uvedené údaje v rámci MAS*

- nejvyšší podíl dětí do 15 let, vůbec nejnižší podíl obyvatel ve věku 65 a více
- nízký podíl svobodných žen, vyšší zastoupení rozvedených žen
- vysoký podíl rodáků
- relativně menší podíl bytů v rodinných domech
- v ostatních ukazatelích obec nevybočuje z průměrných demografických charakteristik
- výrazné zvýšení počtu obyvatel v posledních letech – o 10,0%

### ZÁMĚRY OBCE V OBDOBÍ 2014 – 20:

- odkanalizování obce ve střední části obce + výstavba ČOV
- zavedení technické infrastruktury k plochám nové zástavby
- prodloužení stávajících vodovodních řadů
- využití prostoru po dobývání nerostů ke skládkování inertního odpadu
- vybudování a označení regionální cyklotrasy k Rokytnici v O.h.
- rozšíření venkovské turistiky
- kabelizace rozvodů NN v rozvojových plochách
- udržení lokálních a regionálních biocenter
- oprava Základní školy
- oprava sálu na kulturní akce
- oprava veřejného osvětlení
- oprava požární zbrojnice
- vydání knihy o Pěčíně

### NÁZORY Z OBCE:

*Doprava je dobrá, ale jezdí málo vlakových spojů.*

*Je tu klid, krásná příroda.*

*Turisté tudy jen projíždějí.*

*Občané mají zájem o dění v obci.*

*Chalupáři se dobře starají o chalupy.*

### ROZVOJOVÝ POTENCIÁL:

Horská obec pro bydlení i rekreaci – pěší a dopravní spojení do Rokytnice, oživení a zvýraznění centra obce, soustředění občanského vybavení, údržba veřejné zeleně, oživení a údržba nádraží,

Regionální turistika - rozšíření turistických tras, propagace místních cílů, společná propagace se sousedními obcemi.

Sportovní pobyty - propagace sportoviště a ubytovacích kapacit.

### VAZBY NA PRIORITY MAS:

**B1.2., B4.1., B4.3., B6.2., A1.4., A2.1., A3.2., A4.1., A4.2., A4.3., C4.2.**



rozloha katastru: 905 ha  
počet obyvatel: 932 (k 1. 1. 2015)  
nadmořská výška: 315 m

## POTŠTEJN

**Popis obce.** Obec s větším počtem obyvatel, ale malou rozlohou. Nachází se cca 4 km jižně od Vamberka při silnici 1. třídy a při železniční trati Doudleby n.O. – Letohrad. Jedná se o nejižněji položenou obec MAS. Skládá se ze dvou částí – Brné a Potštejna a zároveň ze 2 katastrálních území.

**Občanská a technická vybavenost.** V obci se nachází mateřská škola a základní škola pro 1.-5. stupeň, hřiště, tělocvična a veřejná knihovna. Obec má zdravotnické zařízení s ordinací lékařů a dům s pečovatelskou službou. V obci jsou čtyři ubytovací zařízení. Je zde vybudován veřejný vodovod a napojení na plyn, ne však kanalizace. Do obce je dobré autobusové i vlakové spojení.

**Přírodní a kulturní zajímavosti.** K významným zapsaným historickým památkám v obci patří areál hradu ze 13.stol., zbytky hradu Velešov, areál pozdně barokního zámku zámku, areál kostela sv. Vavřince, areál kostela sv. Marka, socha sv. Venecia, sloup se sochou sv. Floriana a Rondel v Brné + další objekty v památkovém zájmu (39). V obci je několik chráněných přírodních území (Modlivý důl, Přírodní park Orlice, Krajinná památková zóna Potštejnsko). Dále je zde 7 lokalit s památnými stromy a alejemi. V obci se nachází letní tábořiště Vochtánka.

**Společenský život.** V obci působí Sdružení dobrovolných hasičů, dále hokejový klub HC Predátoři, divadelní spolek Orlice, Okrašlovací spolek v Potštejně a Spolek sběratelů provozovatelů vozidel IFA.

**Ostatní informace o obci.** Obec je významným centrem turistiky a letoviskem s dlouholetou tradicí. Archeologicky zajímavý je areál hradu Potštejn s nálezy z doby 13. – 14.stol. V současné době se v obci obnovuje bývalý pivovar.

### DEMOGRAFICKÁ CHARAKTERISTIKA A SPECIFIKA OBCE: *uvedené údaje v rámci MAS*

- jedna z nejstarších obcí jak podle první dochované zprávy, tak podle skladby obyvatelstva (velké množství seniorů, relativně málo obyvatel v produktivním věku a dětí)
- malý podíl obyvatel jen se základním vzděláním
- nadprůměrná intenzita bytové výstavby 2008-2010
- počet obyvatel se v posledních letech mírně zvýšil – o 1,2%

#### NÁZORY Z OBCE:

*Chceme se vrátit k pověsti letoviska.*

*Je tu ideální rekreace pro rodiny s dětmi.*

*Hrozný je stav komunikací a provoz z lomu.*

*Jsme kraj kraje, vše je víc provázáno na Ústí.*

*Místní lidé jsou hrdí.*

*Chybí lepší propagace, Orlické hory je potřeba oživit i v létě.*

*Škodovka je stabilizující faktor.*

#### ZÁMĚRY OBCE V OBDOBÍ 2014 – 20:

- podpoření přeložky silnice I/14 podle varianty A2 ÚP
- přepojení trafostanice 'Pila'
- vybudování kabelových rozvodů v centrální části obce
- respektování chráněných území (Modlivý důl, Přírodní park Orlice, Krajinná památková zóna Potštejnsko)
- rozvoj hospodářského, lázeňského, rekreačního a ekologického potenciálu území
- vybudování 2 rybníků a 2 suchých poldrů na potoce u Brné
- výstavba koupaliště s případným krytým bazénem, sportovního areálu a krytých tenisových kurtů
- zvýšení ubytovací kapacity zámku
- dobudování cyklotrasy Potštejn-Kostelec n.O.
- výstavba splaškové kanalizace a ČOV
- vybudování záchranného parkoviště pro tábořiště Vochtánka

#### ROZVOJOVÉ ZÁMĚRY:

Obec pro bydlení - úprava centra obce, údržba veřejných ploch a objektů v centru obce, vymezení obytných zón mimo turistické trasy, zklidnění průjezdné dopravy, zlepšení průchodnosti komunikace, doplnění chodníků.

Středisko pobytové i krátkodobé turistiky - zvýraznění a oživení náměstí; oprava veřejných ploch a objektů v centru obce, koncentrace služeb pro turisty; informační centrum; zvýraznění nádraží, zvýraznění východiska k hradu, spolupráce obce a poskytovatelů služeb, společná propagace hradu, zámku, Vochtánky a obce, pobytové balíčky, komentované vycházky.

Historická obec. - zastavovací plán; zvýšený dohled nad architekturou a urbanismem obce, oprava zchátralých objektů.

#### VAZBY NA PRIORITY MAS:

**B5.1., A1.2., A1.4., A3.2., A3.3., A4.2., A4.3., C3.1., C4.2.**



rozloha katastru: 4020 ha  
počet obyvatel: 2078 (k 1. 1. 2015)  
nadmořská výška: 580 m

## ROKYTNICE V ORLICKÝCH HORÁCH

**Popis obce.** Malé městečko, 3. největší obec počtem obyvatel a 2. největší obec rozlohou. Nachází se cca 14 km východně od Rychnova nad Kněžnou při silnici 2. třídy č. 319 a na konečné lokální železniční trati Doudleby-Rokytnice. Má dvě části – Nebeskou Rybnou a Rokytnici, a 6 katastrálních území. Z hlediska MAS je město řazeno mezi horské obce.

**Občanská a technická vybavenost.** Ve městě se nachází mateřská škola a základní škola pro oba stupně, čtyři sportovní hřiště, tělocvična a dětské hřiště; je zde veřejná knihovna, zdravotnické zařízení s ordinacemi lékařů, lékárna, různé druhy sociálního bydlení. Na území obce je menší lyžařský areál a 7 ubytovacích a stravovacích zařízení. Dále je zde cukrárna, rychlé občerstvení a 6 obchodů. V Rokytnici je vybudován veřejný vodovod a kanalizace, napojení na plyn není. Do města je zavedeno autobusové i vlakové spojení.

**Přírodní a kulturní zajímavosti.** V katastru města se nachází evropsky významná přírodní lokalita Zdobnice – Říčka a dále přírodní park Rokytenky. Město leží na území CHKO Orlické hory. Na území města se dále nachází 3 kostely ( Nejsvětější Trojice, Všech Svatých, S.Filipa a Jakuba) a 2 kaple, nově vybudované muzeum přírody a řemesla Orlických hor, železniční muzeum, 4 hřbitovy a několik památných stromů. Ve městě je pozdně renesanční zámek, který je v rekonstrukci. Významnou turistickou zajímavostí je pevnostní opevnění z 2.sv.války Hanička.

**Společenský život.** Ve městě působí Sbor dobrovolných hasičů, 1. FC Rokytnice, o.s., golfový klub Symbioza Nebeská Rybná, o.s., Myslivecké sdružení Orlické hory, mateřské centrum Rampušáček, sportovní klub Wyrhanea, Tennis club Rokytnice a Český rybářský svaz MO Rokytnice. Aktivní je i hudební skupina Folk sbor z hor. Z kulturně společenských akcí ve městě můžeme jmenovat: Horalské hry, Orlického sekáče, Anenskou pouť, Orlického bloudila a pálení čarodějnic.

**Ostatní informace o obci.** Na území města je 1 malá vodní elektrárna. Ve městě je dále malá pekárna a výrobce pizzy. Partnerem města je polská Gmina Wilkanow.

### DEMOGRAFICKÁ CHARAKTERISTIKA A SPECIFIKA OBCE: uvedené údaje v rámci MAS

- malé zastoupení orné půdy na území obce
- vyšší podíl obyvatel jen se základním vzděláním
- relativně málo ženatých i vdaných, výrazně nadprůměrný podíl rozvedených
- nadprůměrná míra nezaměstnanosti
- počet obyvatel se v posledních letech snížil o 11,2%

### ZÁMĚRY OBCE V OBDOBÍ 2014 – 20:

- výstavba garáží na okraji města
- rozšíření teplofikace města
- postupné budování stokové sítě
- vyčlenění nových ploch veřejné zeleně ve vnitřní části města
- podpora turistického ruchu nabídkou dalších služeb
- údržba a opravy místních komunikací
- rekonstrukce hasičská zbrojnice
- modernizace koupaliště

### NÁZORY Z OBCE:

*Jsou tu obrovské turistické možnosti.  
K Polsku máme blízko, potřebujeme větší integraci.  
Dopravní obslužnost je výborná, železnice se zhoršuje.  
Jsou tu výhody města i vesnice.  
Dostředenci nemají vztah k obci.*

### ROZVOJOVÝ POTENCIÁL:

Obchodní a správní středisko horské části regionu - základní i vyšší občanské vybavení; veřejná správa; zvýraznění objektu MěÚ, železniční i autobusové spojení do spádových obcí.

Město pro trvalý život – stabilizace občanů, kulturní a sportovní akce; spolková činnost. údržba veřejných prostranství; využití a údržba chátrajících objektů; dohled nad architekturou objektů.

Turistické středisko – propagace cílů a tras, doplnění turistických a naučných tras, doplnění služeb pro turisty, pobytové balíčky.

Centrum přeshraniční spolupráce - společné organizace a aktivity, přeshraniční veřejná doprava, výlety s průvodcem.

### VAZBY NA PRIORITY MAS:

**B5.2., B6.2., B6.3., A2.2., A3.3., A4.2., A4.3., C4.2.**



rozloha katastru: 917 ha  
počet obyvatel: 409 (k 1. 1. 2015)  
nadmořská výška: 405 m

## RYBNÁ NAD ZDOBNICÍ

**Popis obce.** Nachází se cca 5 km východně od Vamberka při silnici 1. třídy ve směru na Žamberk. Není členěna na další části obce ani katastrální území. V rámci MAS je řazena do podhorských až horských obcí.

**Občanská a technická vybavenost.** V obci se nachází mateřská škola a Základní škola pro 1.-5. ročník, hřiště, tělocvična a středisko pro volný čas mládeže provozované SDH. Dále je zde veřejná knihovna, pošta, ordinace praktického lékaře, obchod a hospoda s kuchyní. Obec je napojená na veřejný vodovod, není zde však veřejná kanalizace ani napojení na plyn. Obec má veřejný rozhlas a veřejné osvětlení. Dopravní spojení do obce je velmi dobré a je zajišťováno autobusy.

**Přírodní a kulturní zajímavosti.** K významným rodákům obce patří páter Jan Selichar – kněz a malíř a ak.mal. Jan Hlavsa, v obci se nachází kostel sv. Jakuba se hřbitovem a kaple sv. Anny a dále muzeum s obrazy významných rodáků, archeologické lokality s nálezy mincí. Dále se zde nachází 5 památných stromů.

**Společenský život.** V obci se konají tradiční akce pálení čarodějnic a masopust. a aktivní je místní Sbor dobrovolných hasičů.

**Ostatní informace o obci.**

### DEMOGRAFICKÁ CHARAKTERISTIKA A SPECIFIKA OBCE:

*uvedené údaje v rámci MAS*

- vysoký podíl rodáků
- nízké zastoupení osob s VŠ vzděláním
- vyšší intenzita bytové výstavby 2008-2010
- počet obyvatel se v posledních letech prakticky nezměnil

### ZÁMĚRY OBCE V OBDOBÍ 2014 – 20:

- výstavba cyklotrasy Litice – Kunštát
- přeložka silnice III/3128
- vybudování nového podzemního vodojem 250 m<sup>3</sup>
- zachování regionálního biocentra
- údržba odvodňovacích systémů
- výstavba inženýrských sítí k rozvojovým lokalitám
- údržba povrchu místních komunikací
- vybudování kanalizace a ČOV
- napojení Dolní Rybné na stávající vodovod
- údržba veřejných prostranství v obci
- výstavba čerpací stanice PHM v obci

### NÁZORY Z OBCE:

*Doprava je výborná, železnici využívá málo lidí.*

*Je tu pěkné životní prostředí a příroda.*

*Je tu hodně chalupářů, udržují objekty, vrací se sem i mladí lidé.*

*Školu potřebujeme, máme přebytek dětí.*

### ROZVOJOVÝ POTENCIÁL:

Samostatná obec pro bydlení a rekreaci - základní služby, bezpečné pěší spojení a veřejná doprava mezi částmi obce a vlakovým nádražím, zvýraznění vlakové zastávky, údržba objektů a veřejných prostranství.

Místní turistika - propagace cílů a tras, doplnění turistického značení a tras, drobné služby pro turisty, společná propagace ze sousedními obcemi..

### VAZBY NA PRIORITY MAS:

**B6.3., A1.2., A1.4., A2.2., A3.2., A3.3., A4.1., A4.2.**



rozloha katastru: 3947 ha  
počet obyvatel: 11184 (k 1. 1. 2015)  
nadmořská výška: 320 m

## RYCHNOV NAD KNĚŽNOU

**Popis obce.** Počtem obyvatel výrazně největší město, přesto až 4. nejrozlehlejší obec. Leží v podhůří Orlických hor při silnici 1. třídy, cca 40 km východně od krajského města Hradec Králové. Skládá se z 8 částí obcí a zároveň katastrálních území - Dlouhé Vsi, Jám, Lipovky, Litohrad, Lokotu, Panské Habrové, Rovně a Rychnova nad Kněžnou.

**Občanská a technická vybavenost.** Okresní město má přirozeně kompletní základní vybavenost i několik specializovaných zařízení. Nachází se zde 6 mateřských škol, 3 ZŠ pro 1. stupeň, 2 ZŠ pro oba stupně, gymnázium, střední průmyslová škola s učilištěm, základní umělecké škola a vyšší odborná škola. Dále jsou zde 2 veřejné knihovny, kino, divadlo, dvě muzea, galerie, středisko pro volný čas a 3 další kulturní zařízení. Ze zařízení sociální péče je v Rychnově domov pro osoby se zdravotním postižením, dva denní stacionáře, nízkoprahové zařízení pro děti a mládež, 2 sociální poradny a 3 domy s pečovatelskou službou. Město má i několik sportovních zařízení - koupaliště, krytý bazén, 6 hřišť, 6 tělocvičen, atletický a fotbalový stadion, motokrosový areál, areál motokár a zimní stadion. Ve městě je nemocnice, 7 ordinací praktických lékařů, 10 stomatologů, 4 lékaři pro děti, 6 dalších specialistů a 6 lékáren. Je zde několik restaurací, ubytovacích zařízení a dále cukrárna a kavárny. Město je napojené na veřejný vodovod, kanalizaci s ČOV i plyn, má veřejné osvětlení a rozhlas. Veřejná doprava je zajištěna autobusy a vlaky a funguje i městská hromadná doprava.

**Přírodní a kulturní zajímavosti.** Nejvýznamnější kulturní památkou je barokní zámek s obrazárnou z českými a evropskými díly od poloviny 15. století. Dalším památkově chráněným objektem je kaple Proměnění Páně a dva kostely - sv. Havla a Nejsvětější Trojice a dva hřbitovy a zvonice s třetím největším zvonem v Čechách. Ve městě žili F.M. Pelcl – vlastenec a buditel, Jiří Šlitř - hudebník, Rudolf Rokl - klavírista a Karel Poláček - spisovatel. Na území města je 17 památných stromů a přírodní park

**Společenský život.** V Rychnově působí více sportovních oddílů. Ve městě se rovněž každoročně koná několik kulturních akcí, které svým významem přesahují rámec města - Poláčkovo léto, Rychnovská 8, Šlitřovo jaro, Rychnovský jarmark a Filmový smích.

**Ostatní informace o městě.** Partnery města jsou polské Město a Gmina Klodzko. Na území města je bioplynová stanice a malá vodní elektrárna.

### DEMOGRAFICKÁ CHARAKTERISTIKA A SPECIFIKA OBCE: uvedené údaje v rámci MAS

- největší hustota zalidnění
- nejvyšší podíl žen ze všech obcí
- nejstarší obec v území (podle 1. písemné zmínky o obci)
- téměř nejvyšší podíl zastavěných a ostatních ploch
- nejvyšší přírůstek obyvatelstva od r. 1961
- 2. nejvyšší podíl osob s VŠ vzděláním

#### NÁZORY Z OBCE:

*Málo se tu staví, je zanedbaná infrastruktura.*

*V zaměstnanosti je moc velká závislost na Škodovce, je potřeba podpořit i místní výrobu, rodinné firmy.*

*Žije se tu dobře, jsme blízko zeleně, vycházkových tras.*

*Je tu hodně služeb pro cestovní ruch.*

#### ZÁMĚRY OBCE V OBDOBÍ 2014 – 20:

- zřízení přírodního parku Les Včelný
- přeložka silnice II/318 (podmínka pro tunel)
- zachování příměstské dopravy
- značení pěších vycházkových tras
- plynofikace částí Dlouhá Ves, Roveň, Městská a Panská Habrová, Lipovka, Jámy a Litohrady
- vybudování kanalizačního sběrače Sibiř
- rekonstrukce kanalizace a napojení na ČOV Lipovka, Staré náměstí, Panská ulice
- opravy komunikací a chodníků

#### ROZVOJOVÝ POTENCIÁL:

Regionální centrum veřejné správy, obchodu a služeb – základní i vyšší občanské vybavení; veřejná správa; železniční i autobusové spojení do spádových obcí.

Město pro trvalý život – přemístění resp. zklidnění průjezdné dopravy a odstranění kolizních míst; koncepční řešení dopravy, parkování a pěších cest; vymezení pěších zón a veřejných prostranství; parková úprava prostranství; rozšíření a údržba ploch zeleně; procházková trasa podél nábrežní; úprava okolí nádraží a zastávky ČD a její vtažení do města; bezpečný příchod; odstranění nebo údržba chátrajících objektů. Turistický cíl: - propagace zámku; spolupráce se zámekem; otevření a údržba parku a objektů v okolí zámku; pěší spojení s Podzámčím, zalidnění a památková ochrana Podzámčí; pěší propojení k přírodnímu parku Včelný a letovisku Studánka z více směrů.

#### VAZBY NA PRIORITY MAS:

A2.2., A3.1., A3.3., A3.4., A4.2., A4.3.



rozloha katastru: 1480 ha  
počet obyvatel: 91 (k 1. 1. 2015)  
nadmořská výška: 635 m

## ŘÍČKY V ORLICKÝCH HORÁCH

**Popis obce.** Nejméně lidnatá obec MAS průměrné rozlohy; hustota zalidnění výrazně podprůměrná. Nachází se cca 5 km severně od Rokytnice v O.h. stranou hlavních komunikací. Není členěna na další části obce ani katastrální území. V rámci MAS je horskou obcí. Říčkami protéká vodní tok Říčka.

**Občanská a technická vybavenost.** V obci jsou 4 sportovní a 1 dětské hřiště, prodejna potravin a 4 restaurace. V obci je dále 22 ubytovacích zařízení (800 lůžek) a další zařízení pro tělovýchovu – 3 lyžařské vleky a lanový park. Obec je napojená na veřejný vodovod a kanalizaci, není však plynofikována. Dopravní spojení je zajištěno autobusy.

**Přírodní a kulturní zajímavosti.** V obci je kostel se hřbitovem a 2 kaple. Dále je zde hřbitov obětí 7. leté války. Obec se nachází v CHKO Orlické hory, přírodní památkou je přírodní rezervace Komáří vrch. V obci je 1 památný strom.

**Společenský život.** V obci nepůsobí žádný spolek, přesto je kulturně-společenský život bohatý; pořádá se pálení čarodějnic, vítání jara, karneval na sněhu, koncerty, dětský den, turnaje ve volejbale, nohejbale a fotbale, drakiáda a slavení pouti.

**Ostatní informace o obci.** Obec je proslulá svým lyžařským areálem, konají se zde např. mezinárodní lyžařské závody. Říčky jsou také významnou rekreační obcí, je zde 250 objektů užívaných k rekreaci.

### DEMOGRAFICKÁ CHARAKTERISTIKA A SPECIFIKA OBCE: uvedené údaje v rámci MAS

- vyšší nadmořská výška obce
- nejvyšší podíl mužů ze všech obcí
- nejméně dětí do 15 let, nadprůměrný podíl obyvatel ve věku 15-64 let
- výrazně podprůměrný podíl zemědělské, vodní a zastavěné plochy, 2. nejvyšší podíl lesů
- nízký podíl rodáků v obci
- výrazně nejvyšší intenzita bytové výstavby
- nejvyšší počet ekonomických subjektů na 1 obyvatele v obci
- počet obyvatel se v posledních letech zvýšil o 4,4%

### ZÁMĚRY OBCE V OBDOBÍ 2014 – 20:

- rozšíření stávajících parkovišť a umístění sociálních zařízení
  - výstavba koupaliště
- zlepšení letní sezóny nabídkou služeb
  - oprava hřbitova a okolí
- vybudování informačního systému – dopravních a turistických panelů
  - opravy a rekonstrukce obecních budov
    - oprava kostela a renovace varhan
    - doplnění a opravy cestních sítí

### NÁZORY Z OBCE:

*Jsme známé lyžařské středisko, ale nic pro místní, jsme tranzitní vesnice.  
Je tu nádherná příroda a klid.  
Chybí nám přímé dopravní spoje do center, turistický význam obce je podceněn.  
Jsme mimo centra, výhody mají spíš obce dole, sem chce málo lidí  
Většina lidí se přestěhovala po válce.  
Potřebujeme propojit historii a zajímavosti obce, nabídnout něco i v letní sezóně, doplnit turistické stezky i mimo hlavní hřebeny.*

### ROZVOJOVÝ POTENCIÁL:

Nejvýznamnější turistické středisko Orlických hor - prezentace obce, zlepšení dopravního spojení pro turisty i místní občany; přímé spoje z center, zastávka cyklo i skibusů., nabídka jednodenních i vícedenních aktivit, pobytové balíčky, sportovní akce  
Rekreační a udržitelné trvalé bydlení - zachování základních služeb a jejich propagace; dopravní spojení do Rokytnice v O.h., vznik pracovních míst ve službách; samostatná podnikatelská činnost občanů. spolupráce obce s chalupáři.

### VAZBY NA PRIORITY MAS:

**B5.2., B6.3., A1.2., A3.3., A4.2., C3.1., C3.3.**



rozloha katastru: 1663 ha  
počet obyvatel: 1096 (k 1. 1. 2015)  
nadmořská výška: 379 m

## SKUHROV NAD BĚLOU

**Popis obce.** Skuhrov nad Bělou se nachází v údolí říčky Bělé cca 5 km severovýchodně od Solnice a 7 km severně od Rychnova nad Kněžnou při silnici 2. třídy. V rámci MAS je podhorskou obcí. Skládá se ze 7 částí – Brocné, Debřec, Hraštic, Nové Vsi, Rybníčků, Skuhrova nad Bělou a Svinné a 3 katastrálních území.

**Občanská a technická vybavenost.** V obci se nachází mateřská škola i a základní škola pro 1.-9. ročník, jsou zde 4 hřiště, 2 veřejné knihovny, zdravotní středisko s ordinacemi lékařů, pošta, 3 obchody se smíšeným zbožím. Dále jsou ve Skuhrově 1 restaurace a Společenské centrum s víceúčelovým sálem. Obec je napojena na veřejný vodovod, je plynofikována, má veřejné osvětlení a rozhlas, kanalizace je pouze v části obce. Dopravní spojení je zajištěno autobusy.

**Přírodní a kulturní zajímavosti.** Část obce zasahuje do CHKO Orlické hory. Jsou zde 2 rybníky s možností koupání a Rybářská naučná stezka. Z kulturních zajímavostí jsou v obci 4 zapsané památky - kostel sv. Jakuba Většího, areál zříceniny hradu Skuhrov, areál zříceniny hradu Klečkov a sochy sv. Jana Nepomuckého a sv. Václava. K dalším zajímavostem patří mozaika Krista na jedné z hrodek na místním hřbitově a 'Panský dům' u Růženiny huti. V obci je více než desítky sakrálních křížků a plastik. Na zřícenině hradu Skuhrov je postavena malá rozhledna. V budově obecního úřadu je zřízena Expozice výroby železa.

**Společenský život.** V obci působí místní organizace Českého rybářského svazu, známý oddíl běžeckého lyžování SKI Skuhrov, 3 hasičské spolky a oddíl skautů.

**Ostatní informace o obci.** V místní části Brocná je vybudována bioplynová stanice a obecní pálenice, z areálů bývalé firmy J. Porkert je ekologicky problémové území s kontaminovaným podložím.

### DEMOGRAFICKÁ CHARAKTERISTIKA A SPECIFIKA OBCE:

*uvedené údaje v rámci MAS*

- nadprůměrný podíl žen
- relativně méně osob v produktivním věku, více dětí a seniorů
- nadprůměrné zastoupení vysokoškoláků v obci
- ostatní charakteristiky se zásadněji neodlišují od průměru
- počet obyvatel se v posledních letech zvýšil o 4,4%

### NÁZORY Z OBCE:

*Je tu hodně turistických cílů.*

*Chybí cyklostezka do Škodovky.*

*Chátrající slévárna hyzdí obec, ale lidi jsou rádi za klid a zvykli si.*

*Je tu vše.*

*Jsme rádi za Škodovku, vzdálenost je optimální.*

*Doprava je dobrá.*

### ZÁMĚRY OBCE V OBDOBÍ 2014 – 20:

- vybudování samostatného vodovodního řadu Hraštic – Skuhrov
- výstavba zesilovací stanice vodovodu na Debřece a Rybníčky
- napojení Skuhrova na ČOV Kvasiny - Solnice
- výstavba chodníků směr Kvasiny, Hraštic, Růženina hut'
- větší využití zemědělských objektů pro rekreaci a agroturistiku
- budování infrastruktury v lokalitách pro výstavbu
- podpora likvidace ekologických zátěží po firmě Porkert
- trvalá péče o památky místního významu
- pokračování v odkanalizování obce
- dostavba Společenského centra
- rekonstrukce veřejného osvětlení
- zlepšení stavu místních komunikací

### ROZVOJOVÝ POTENCIÁL:

Samostatná obec pro bydlení – základní služby, oživení a zvýraznění centra obce, soustředění služeb pro občany, estetická úprava budov; odstranění nebo využití nevyužívaných objektů a prostor, bezpečné pěší spojení částí obce, zklidnění průjezdné dopravy.

Součást kvasinské aglomerace – koordinace územních a zastavovacích plánů; lepší cyklistické a pěší propojení obcí; dělba služeb

Regionální turistika – služby pro turisty, propagace cílů, propagace obce, turistické značení, zlepšení vzhledu centra obce

Železářská obec – muzeum, venkovní expozice, akce, partnerství

### VAZBY NA PRIORITY MAS:

**B4.1., B4.2., A2.1., A3.1., A3.3., A4.1., A4.2., A4.3., C3.1.**



rozloha katastru: 1631 ha  
počet obyvatel: 853 (k 1. 1. 2015)  
nadmořská výška: 420 m

## SLATINA NAD ZDOBNICÍ

**Popis obce.** Obec leží mimo hlavní komunikace, mezi městy Rychnov nad Kněžnou, Vamberk a Rokytnice (do všech cca 7 km vzdušnou čarou). Není členěna na další části obce ani katastrální území. V rámci MAS patří k horským obcím.

**Občanská a technická vybavenost.** V obci se nachází mateřská škola a základní škola pro 1.- 9. ročník. Z kulturních zařízení je zde veřejná knihovna a obecní galerie s výstavní síní. Obec má hřiště, tělocvičnu a zdravotnické zařízení – praktický lékař, dětská lékařka a stomatolog. Ve Slatině je provozován i obchod s potravinami a pohostinství a je zde jedno ubytovací zařízení. Obec je napojená na veřejný vodovod, kanalizace je pouze v části obce. Není zde zaveden plyn. V obci je veřejné osvětlení a kabelová televize. Doprava do obce je zajištěna autobusy i vlakem.

**Přírodní a kulturní zajímavosti.** K zapsaným památkám patří areál kostela Proměnění Páně se hřbitovem, kříž u Kotyzů, socha sv. Jana Nepomuckého, sousoší Boží bojovníci a kaple sv. Anny. Přírodní zajímavostí je přírodní rezervace Ve Slatinské stráni.

**Společenský život.** V obci působí Sbor dobrovolných hasičů, Myslivecké sdružení Slatina-Rybná, Svaz žen, včelaři a TJ Sokol Slatina. Činný je i divadelní spolek. Tradičně pořádanými akcemi jsou plesy, divadelní představení, pálení čarodějnic, dětský den a pouť.

**Ostatní informace o obci.** Jsou zde 3 malé vodní elektrárny (28 MW), Partnerskou obcí jsou polské Oldrzychowice.

### DEMOGRAFICKÁ CHARAKTERISTIKA A SPECIFIKA OBCE: uvedené údaje v rámci MAS

- vysoký podíl rodáků
- poměrně dobrá struktura vzdělanosti – relativně málo obyvatel se základním vzděláním, hodně obyvatel s VŠ vzděláním
- počet obyvatel se v posledních letech zvýšil o 4,4%

#### ZÁMĚRY OBCE V OBDOBÍ 2014 – 20:

- doplnění dopravní kostry k lokalitám zástavby
- vytvoření odstavňích zálivů pro autobusové zastávky
  - výstavba ČOV a doplnění kanalizace
  - realizace cyklostezky na Vamberk
    - rekonstrukce vytápění školy
    - oprava místních komunikací

#### NÁZORY Z OBCE:

*Doprava je tu dobrá.*

*Máme výbornou spolupráci s Polskem.*

*Chybí tu ubytovací kapacity.*

*Vše je dobré.*

*Chceme klid.*

#### ROZVOJOVÝ POTENCIÁL:

Samostatná horská obec – základní služby; dělba služeb s Pěčínem a Rybnou n/Z., zvýraznění a oživení návsi; úprava okolí nádraží; odstranění nebo využití zchátralých objektů

Místní turistika – využití vlakové zastávky; posílení vlakových spojů; propagace cílů; doplnění služeb pro turisty a turistických tras.

#### VAZBY NA PRIORITY MAS:

**B1.2., A3.1., A3.3., A4.2.**





rozloha katastru: 1266 ha  
počet obyvatel: 2202 (k 1. 1. 2015)  
nadmořská výška: 332 m

## SOLNICE

**Popis obce.** Nejmenší ze čtyř měst území. Svoji polohou patří do podhorské části MAS. Nachází se cca 6 km severozápadně od Rychnova nad Kněžnou při hlavní silnici I/14 ve směru na Dobrušku. Skládá se ze dvou místních částí a zároveň katastrálních území – Ještětice a Solnice.

**Občanská a technická vybavenost.** Ve městě je mateřská škola i základní škola pro oba stupně, je zde jedno sportovní hřiště s provozovatelem, 2 tělocvičny, kuželkářská dráha a soukromé fitness centrum. V Solnici je veřejná knihovna, kulturní zařízení a zdravotní středisko s ordinacemi lékařů; je zde také lékárna. Funguje zde pečovatelská služba. Ve městě je 5 obchodů se smíšeným zbožím a 3 specializované obchody, dále jsou zde 3 restaurace a cukrárna. Město je napojené na veřejný vodovod, kanalizaci s ČOV, která je společná s Kvasinami, i na plyn. Má veřejné osvětlení a bezdrátový rozhlas. Dopravní spojení je zajištěno autobusy i vlakem.

**Přírodní a kulturní zajímavosti.** Ve městě je kostel Umučení sv. Jana Křtitele, kostel Božského srdce Páně se hřbitovem a urnovým hájem, dále empírová radnice a před ní morový sloup z počátku 18. století. V obci působily významné osobnosti – Josef Ehrenberger – kněz, spisovatel, Josef Dobrovský – kněz, historik, Karel Vašátko – legionář, Antonín Hajn – historik a Alois Hajn - překladatel. Turistický cíl – místo natáčení filmu Hostinec U kamenného stolu. Jsou zde 2 naučné turistické stezky.

**Společenský život.** Aktivně pracuje SK Solnice, který sdružuje kuželkáře, stolní tenisty a fotbalisty, dále zde působí hasiči, volejbalisté, florbalisté, radioklub, myslivci a divadelní soubor. V obci se koná několik významných společenských akcí – Solnická solná stezka, výstavy amatérských výtvarníků a fotografů, rukodělný jarmark a Solnické loučení s létem. Velmi bohatá je i plesová a divadelní sezóna.

**Ostatní informace o obci.** V Solnici působí místní firma na likvidaci odpadů. Město se významně podílí na rozvoji průmyslové zóny Solnice-Kvasiny. Dobrá je spolupráce s významnými subjekty ve městě, např. s Alfa plynovod, a.s., firma Strnad, VCES a Renova.

### DEMOGRAFICKÁ CHARAKTERISTIKA A SPECIFIKA OBCE: uvedené údaje v rámci MAS

- větší podíl obyvatel ve věku 65 a více let
- relativně velký podíl zastavěné plochy
- nadprůměrný přírůstek obyvatel od r. 1961
- velký podíl ženatých mužů i vdaných žen
- vyšší podíl bytů v rodinných domech
- počet obyvatel se v posledních letech zvýšil o 4,4%

#### NÁZORY Z OBCE:

*Jsme centrem širšího okolí.  
Připravujeme se na příliv nových zaměstnanců, díky  
rozvoji průmyslové zóny získáváme peníze na různé  
investice.  
Je potřeba spolupracovat.*

#### ZÁMĚRY OBCE V OBDOBÍ 2014 – 20:

- přeložka silnice I/4
- obchvat II. etapa
- zavedení protihlukových opatření u I/14
- oprava kulturního domu
- předláždění náměstí
- podíl na výstavbě cyklostezky směr Dobruška
- rozvoj bytové výstavby

#### ROZVOJOVÝ POTENCIÁL:

Město pro bydlení – zprůchodnění komunikací v obci; bezpečnost pěší dopravy; dostavba chodníků a cyklostezek; ochrana životního prostředí.

Regionální centrum – obchvat města; dostavba, úprava a údržba objektů v centru; koncepce a zastavovací plán centra města; soustředění obchodu a služeb na náměstí; oprava kulturního domu, muzea a kostela; vyšší služby; zvýraznění vlakové zastávky a úprava nádraží; dělba kompetencí aglomerace Solnice-Kvasiny-Skuhrov.

Místní turistika – propagace cílů v okolí; doplnění značených turistických tras.

#### VAZBY NA PRIORITY MAS:

**B4.1., A1.3., A2.2., A2.4., A3.2., A3.3., A4.2.**



rozloha katastru: 725 ha  
počet obyvatel: 384 (k 1. 1. 2015)  
nadmořská výška: 284 m

## SYNKOV – SLEMENO

**Popis obce.** Nachází se cca 4 km západně od Rychnova nad Kněžnou při silnici 2. třídy ve směru na Častolovice. Skládá se ze 3 částí – Jedliny, Slemena a Synkova. V rámci MAS je řazena mezi podhorské obce.

**Občanská a technická vybavenost.** V obci se nachází mateřská škola a základní škola pro 1.-5. ročník včetně jídelny a školní družiny a veřejná knihovna. Obec je plynofikována a napojená na veřejný vodovod, není zde však vybudována veřejná kanalizace. Je zde zaveden veřejný rozhlas a veřejné osvětlení. Do obce je vyhovující autobusové i vlakové spojení.

**Přírodní a kulturní zajímavosti.** V obci je kaple sv. Josefa a jeden památný strom.

**Společenský život.** V obci funguje myslivecké sdružení Háj Synkov, dále ochotnický divadelní spolek Májovka a občanské sdružení Za venkov pořádající kulturně-společenské akce. V obci probíhá čilý společenský život s několika pravidelně pořádanými kulturními sportovními akcemi – {káčení máje, gulášové soutěžení, dětský den a pečení chleba}.

**Ostatní informace o obci.** Vedle sportovního areálu byla tradiční technikou postavena chlebová pec. Ve Slemeně je myslivecká střelnice.

### DEMOGRAFICKÁ CHARAKTERISTIKA A SPECIFIKA OBCE: *uvedené údaje v rámci MAS*

- 2. nejvyšší zastoupení žen
- relativně vůbec nejvíce obyvatel v produktivním věku, naopak téměř nejméně dětí, rovněž poměrně málo starších 65 let
- 2. nejnižší položená obec v území
- velmi nízká míra nezaměstnanosti
- vyšší podíl vysokoškolsky vzdělaného obyvatelstva
- počet obyvatel se v posledních letech mírně zvýšil o 2,9%

#### NÁZORY Z OBCE:

*Autobusy špatně navazují na železnici.*

*Je tu klid, vše poměrně funguje.*

*Lidi jsou tu rádi, pečujeme o ně.*

*MŠ a ZŠ jsou důležité.*

*Útulak pro psy by měl být společnou akcí všech obcí.*

#### ZÁMĚRY OBCE V OBDOBÍ 2014 – 20:

- vybudování vlakové výhybny v prostoru zastávky Slemeno
- zbudování nové trafostanice u lokalit výstavby
- rekultivace skládky Synkovská stráň
- výstavba 3 nových vodních ploch
- opravy místních komunikací
- rekonstrukce školy a změna vytápění
- možná výstavba regionálního útulku pro psy

#### ROZVOJOVÝ POTENCIÁL:

Příměstská obec pro venkovské bydlení a zemědělské podnikání - zvýraznění center obou obcí; parkové úpravy; posezení; obchod; zklidnění průjezdné komunikace; odpočinkové zálivy pro pěší; zvýraznění zastávek ČD a příchodu k nim, pěší spojení s Rychnovem n/K..

Sportovní turistika - propagace tábořiště; dovybavení tábořiště; doplnění turistických tras na Libel, Kostelec a Častolovice; cyklostezka podél železniční trati; tradiční akce regionálního významu.

Ovocnářská obec - akce a soutěže; společná propagace podnikatelů a obce.

#### VAZBY NA PRIORITY MAS:

**B1.1., A1.1., A1.2., A2.1., A3.3., A4.3.**



rozloha katastru: 313 ha  
počet obyvatel: 262 (k 1. 1. 2015)  
nadmořská výška: 304 m

## TŘEBEŠOV

**Popis obce.** Třebešov se nachází cca 5 km jihozápadně od Solnice a 6 km západně od Rychnova nad Kněžnou mezi dvěma komunikacemi 2. třídy. Není členěn na další části ani katastrální území.

**Občanská a technická vybavenost.** V obci je sportoviště a funguje zde obchod se smíšeným zbožím. Obec je napojená na veřejný vodovod a je plynofikována; není zde však úplná veřejná kanalizace, má však veřejné osvětlení. Dopravní obslužnost je zajištěna autobusy.

**Přírodní a kulturní zajímavosti.** V Třebešově je kaple sv. Václava a dalších 12 drobných sakrálních památek – křížků a v 12.stol. zde bývala tvrz. V obci na návsi je prosklené hasičské minimumzeum mj. se atraktivní stříkačkou. Katastr obce je územím s archeologickým nalezištěm z keltského období.

**Společenský život.** V obci působí Sbor dobrovolných hasičů a 2 hudební skupiny (rock, country). Konají se zde tradiční akce – Svatováclavská zábava, plesy, loučení s prázdninami, Dýňový den a Rybářský den.

**Ostatní informace o obci.** Působí zde větší firma Matrix mj. vyrábějící okna a zabývající se dodávkami pro automobilový průmysl. Informace občanům jsou zasílány prostřednictvím SMS do domácností.

### DEMOGRAFICKÁ CHARAKTERISTIKA A SPECIFIKA OBCE: uvedené údaje v rámci MAS

- vysoký podíl dětí do 15 let, nižší podíl staršího obyvatelstva
- 2. nejvyšší zastoupení orné půdy na rozloze obce
- nejnižší míra nezaměstnanosti
- nízké zastoupení svobodných mužů a vdov, vyšší podíl rozvedených mužů
- relativně málo obyvatel jen s nejméně základním vzděláním
- vůbec nejvyšší podíl bytů v rodinných domech
- počet obyvatel se v posledních letech výrazně zvýšil o 11%

#### NÁZORY Z OBCE:

*Turisti tudy jen projíždějí, ale nám to nevadí.*

*Jsme dobře umístění, všude je blízko.*

*Komunikace se dostatečně neudrží.*

*Mladí se přihlašují kvůli školkám jinde, i když bydlí tady.*

*Třídíme odpad, jsme nejlepší v kraji.*

#### ZÁMĚRY OBCE V OBDOBÍ 2014 – 20:

- dostavba kanalizace + ČOV
- udržení biokoridorů
- rozšíření areálu Matrix
- výsadba liniové zeleně
- rozvoj pěších turistických cest
- návrh a výstavba víceúčelového hřiště
- zasilování 5 stavebních parcel
- položení chodníků v centrální části
- přístavba garáže u hasičské zbrojnice

#### ROZVOJOVÝ POTENCIÁL:

Příměstské bydlení – dostavba inženýrských sítí; výstavba rodinných domů; propagace a spolupráce s firmou MATRIX, oživení denního života obce – spolky, rodinné jesle a školka, ochrana životního prostředí, veřejná doprava do okolních měst

Místní turistika – vyznačení turistických tras, značené pěší spojení s okolními obcemi

#### VAZBY NA PRIORITY MAS:

**B5.1., B6.2., A1.3., A1.4., A3.1., A4.1., A4.2., C2.4.**



rozloha katastru: 556 ha  
počet obyvatel: 349 (k 1. 1. 2015)  
nadmořská výška: 307 m

## TUTLEKY

**Popis obce.** Tutleky leží cca 3 km severovýchodně od města Kostelec nad Orlicí ve směru na Rychnov nad Kněžnou, stranou hlavních komunikací. Skládají se ze dvou částí obce – Dubí a Tutleky. Obcí protéká potok Štědrá. Z pohledu MAS jsou Tutleky obcí podhorskou.

**Občanská a technická vybavenost.** V obci je hřiště, 2 tělocvičny a další zařízení pro tělovýchovu; dále veřejná knihovna, kulturní dům a obchod se smíšeným zbožím. Obec je napojená na veřejný vodovod, je plynofikována, avšak není zde veřejná kanalizace. Je zde veřejné osvětlení.

**Přírodní a kulturní zajímavosti.** V části Dubí je památný kříž z roku 1800 a na konci vesnice socha sv. Jana. Památník manželů Frošových popravených za 2.svět.války za pomoc odboji.

**Společenský život.** V obci působí Sbor dobrovolných hasičů, Myslivecké sdružení, TJ Sokol Tutleky, 2 hudební skupiny – rock a country. Z významnějších akcí se koná Podorlická hasičská liga, dětský den, divadelní představení a sezónní plesy.

**Ostatní informace o obci.** Osvědčená je spolupráce se sousední obcí Lupenice.

### DEMOGRAFICKÁ CHARAKTERISTIKA A SPECIFIKA OBCE: uvedené údaje v rámci MAS

- nízká nadmořská výška obce
- nízký podíl rozvedených mužů i žen
- vyšší zastoupení žen – vdov
- 2. nejvyšší intenzita bytové výstavby 2008 – 2010
- ostatní charakteristiky se zásadněji neodlišují od průměru
- počet obyvatel se v posledních letech zvýšil o 10, 2%

#### ZÁMĚRY OBCE V OBDOBÍ 2014 – 20:

- doznačení cyklotras
- vymezení biokoridoru pro přeložku silnice I/14
  - výstavba 3 nových účelových komunikací
- zachování lokálních biocenter a biokoridorů
  - podpora rozšíření ploch pro podnikání
    - výstavba otevřené divadelní scény
    - oprava střechy na bývalé škole
    - oprava pláště kulturního domu
    - opravy místních komunikací

#### NÁZORY Z OBCE:

*Všechno je tu blízko, příroda, města, památky.  
Je tu klid.  
Lidé chtějí stavět, ale je tu málo pozemků.*

#### ROZVOJOVÉ ZÁMĚRY:

Příměstská obec pro bydlení – zajištění bezpečného pěšího spojení s Kostelcem n/O. i v rámci obce; oživení centra obce; výstavba rodinných domů; ochrana životního prostředí.

Místní turistika – značení tras na Kostelec n/O. a Rychnov n/K.

#### VAZBY NA PRIORITY MAS:

**B1.2., B4.1., A1.4., A3.2., A3.3., C2.4.**



rozloha katastru: 905 ha  
počet obyvatel: 4576 (k 1. 1. 2015)  
nadmořská výška:

## VAMBERK

**Popis obce.** největší město v MAS s jen mírně nadprůměrnou rozlohou katastru. Nachází se cca 5 km jižně od Rychnova nad Kněžnou na důležité dopravní křižovatce dvou silnic 1. třídy. Městem protéká řeka Zdobnice. Člení se na tři části obce a zároveň má tři katastrální území – Merklovice, Peklo a Vamberk. V rámci MAS je Vamberk podhorskou obcí.

**Občanská a technická vybavenost.** Ve městě jsou 2 mateřské školy, základní škola pro oba stupně a další škola s prvním stupněm. Jsou zde 4 hřiště, dvě tělocvičny, stadion a koupaliště. Z kulturních zařízení jsou ve Vamberku 3 knihovny, muzeum, středisko pro volný čas mládeže a další dvě kulturní zařízení (Krajčářská škola a Městské kulturní středisko). Nachází se zde také dvě zařízení sociální péče – (domov pro seniory a domov dům s pečovatelskou službou). Vamberk má kompletní základní zdravotnickou službu, a jednu ordinaci specialisty – gynekologa a 3 lékárny. Jsou zde i tři ubytovací zařízení, z toho jeden čtyřhvězdičkový hotel. Město je napojené na veřejný vodovod, kanalizaci i plyn, má veřejné osvětlení. Do města je dobré vlakové i autobusové spojení.

**Přírodní a kulturní zajímavosti.** Ve městě jsou 2 kostely – sv. Prokopa a sv. Barbory a jedna kaple, 2 hřbitovy + 1 židovský. Zvláště chráněným územím je Zámělský borek (opuková stráž s dubohabrovým porostem). Na území města je 15 památných stromů a 17 drobných nemovitých sakrálních staveb. Na území se nacházejí lokality s archeologickými nálezy v části Peklo v lokalitě bývalé tvrze. Vamberk je proslulý svým muzeem krajky.

**Společenský život.** Ve městě působí několik sportovních oddílů, konají se zde i kulturní akce.

**Ostatní informace o obci.** Vamberk je nazýván „Městem krajky“ díky světoznámé tradici výroby vláčkové krajky.

### DEMOGRAFICKÁ CHARAKTERISTIKA A SPECIFIKA OBCE:

- vysoká hustota zalidnění
- vysoký podíl obyvatel ve věku 65 a více let, nízký podíl obyvatelstva v produktivním věku
- vyšší zastoupení zastavěných ploch na území obce
- počet obyvatel se v posledních letech snížil o 3,6%

### ZÁMĚRY OBCE V OBDOBÍ 2014 – 20:

- vybudování parkoviště za základní školou
- vybudování parkovišť – městského záchytného a ESAB
- vybudování parkoviště u hřbitova
- rekonstrukce náměstí
- výstavba inž. sítě pro lokalitu Bačinka
- výstavba nových místních komunikací
- úpravy mostů přes řeku Zdobnici
- osazení nových autobusových zastávek
- rozšíření plynofikace do Merklovic a Pekla
- výstavba nových trafostanic
- udržení lokálních a regionálních biocenter a biokoridorů
- posílení stávajících vodojemů o cca 250 m<sup>3</sup>
- rekonstrukce bývalých kasáren
- dostavba kanalizace Vamberk a Merklovice

### NÁZORY Z OBCE:

*Chybí tu obchodník, ale nikdo sem nechce.*

*Nevíme, jak využít prázdné objekty.*

*Jsme největší zaměstnavatel regionu.*

*Přeložka komunikace je dobrá pro životní prostředí, ale ne pro obchod.*

*Jsme kraj chatařů a chalupářů.*

### ROZVOJOVÝ POTENCIÁL:

**Regionální obchodní a správní centrum** - základní i vyšší občanské vybavení; vlakové a autobusové dopravní spojení do spádových obcí. Zastavovací plán; diferenciací veřejných prostranství; úprava centra obce; výstavba autobusového nádraží, úprava a údržba okolí železničního nádraží; pěší a dopravní spojení s nádražím ČD v Záměli a Doudlebách, spolupráce se zaměstnavateli, společná propagace **Město pro bydlení** - širší nabídka obchodu a služeb zobytnění náměstí; vymezení obytných zón; doplnění bezpečných pěších spojníc; odstranění, využití, údržba zchátralých objektů a areálů; doplnění a údržba parkových a odpočinkových ploch v centru města i širším okolí; doplnění doprovodné zeleně u komunikací a průmyslových areálů; úprava nábřeží řeky; zprůchodnění průjezdné komunikace **Turistický cíl** - propagace města jako Města Krajky ve všech médiích i v místě; naučná trasa; spolupráce města, školy, muzea a výroby; spolupráce v rámci ČR a zahraničí; otevření střední nebo vyšší odborné školy; propagace dalších cílů a tras; rozhledna.

### VAZBY NA PRIORITY MAS:

**A1.4., A2.2., A3.3., A3.4., A4.1., A4.2., A4.3., A4.4., C3.2.**



rozloha katastru: 1506 ha  
počet obyvatel: 695 (k 1. 1. 2015)  
nadmořská výška: 362 m

## VODĚRADY

**Popis obce.** Nachází se cca 6 km západně od Solnice při silnici 2. třídy. Jedná se o nejzápadněji položenou obec MAS a je obcí podhorskou. Skládá se ze 6 částí obce a zároveň katastrálních území {Ježkovice, Nová Ves, Uhřínovice, Voděradý, Vojenice, Vyhnanice}.

**Občanská a technická vybavenost.** V obci je mateřská i základní škola pro 1.-9. ročník, hřiště, tělocvična a 3 veřejné knihovny. Je zde jedno ubytovací zařízení s kapacitou 45 lůžek. Funguje zde celotýdenně obchod, stravování ve školní jídelně a rychlé občerstvení. Obec je napojená na veřejný vodovod a je plynofikována; kanalizace je pouze ve Voděradech a Uhřínovicích. Má veřejné osvětlení, rozhlas a bezdrátový internet. Veřejná doprava do obce je zajišťována autobusy.

**Přírodní a kulturní zajímavosti.** V obci se nachází kostel sv. Petra a Pavla se hřbitovem, 5 kaplí a kulturní památka na místě bývalé tvrže–sýpka. Na katastrálním území obce je přírodní rezervace Dřízná s vodním zdrojem stejného názvu.

**Společenský život.** V obci působí 5 skupin Sboru dobrovolných hasičů, oddíl stolního tenisu SK Vršovany a Fotbalový klub TJ Sokol Voděradý. Pracuje zde divadelní soubor, konají se tradiční venkovské akce – turnaj v malé kopané, oslava posvícení a plesy, dále rybářské závody a pivobraní.

**Ostatní informace o obci.** Na území obce na vrchu Osičina se nachází rozhledna. V Uhřínovicích bývala tvrz.

### DEMOGRAFICKÁ CHARAKTERISTIKA A SPECIFIKA OBCE: uvedené údaje v rámci MAS

- nadprůměrné zastoupení žen v populaci obce
- nižší míra nezaměstnanosti
- vysoký podíl rozvedených mužů
- počet obyvatel obce se v posledních letech zvýšil o 7,2%

#### NÁZORY Z OBCE:

*Doprava je dobrá do Opočna a Rychnova, horší na Týniště a Solnici.*

*Je tu výhled na panorama hor, krásná příroda, ideální pro bydlení.*

*Roste nám počet lidí, ale děti do školy je málo.*

#### ZÁMĚRY OBCE V OBDOBÍ 2014 – 20:

- zavedení inženýrských sítí k zastavitelným plochám
- obnova veřejného prostranství v Ježkovicích
- vybudování víceúčelové a dětského hřiště
- doplnění liniové zeleně
- výstavba chodníku v centrální části obce
- výsadba a parkové úpravy v centru obce
- výstavba kanalizačních stok, sběračů a ČOV a biologické dočišťovací nádrže

#### ROZVOJOVÝ POTENCIÁL:

Samostatná obec pro bydlení - základní služby; bytová výstavba, zvýraznění a úprava návsi a okolí kostela; využití objektu školy pro i např. pro alternativní vzdělávání (sport). Dělbá aktivit se sousedními obcemi.

Sportovní skupinové pobyty - rekonstrukce ubytovny; propagace;

Místní turistika - doplnění turistických tras (Dřízná, Osičina); propagace cílů; služby pro turisty.

#### VAZBY NA PRIORITY MAS:

**B5.1., A1.3., A2.2., A3.1., A4.1., A4.2., A4.3.**



rozloha katastru: 551 ha  
počet obyvatel: 646 (k 1. 1. 2015)  
nadmořská výška: 292 m

## ZÁMĚL

**Popis obce.** Nachází se cca 2 km jižně od Vamberka při silnici 1. třídy a zároveň při železniční trati Doudleby n.O. – Rokytnice v O.h. Není členěná na části obce ani katastrální území. Patří mezi podhorské obce. Obcí protéká řeka Divoká Orlice.

**Občanská a technická vybavenost.** V obci je mateřská škola a základní škola pro 1. stupeň, veřejná knihovna, kulturní zařízení, hřiště a tělocvična. Dále je zde prodejna potravin a smíšeného zboží a dvě restaurační zařízení. Obec je napojená na veřejný vodovod, kanalizaci i plyn. Kanalizace je cca na 50% území a jsou zde 3 malé ČOV. Je zde veřejné osvětlení i obecní rozhlas. Veřejná doprava do obce je zajištěna autobusy i vlakem. V Záměli je čerpací stanice PHM.

**Přírodní a kulturní zajímavosti.** Je zde kulturní památka – bývalý hostinec z 15.stol., a na katastru obce je archeologické naleziště z doby kamenné. Záměl leží v přírodním parku Orlice; je zde přírodní rezervace Zámělský borek a 2 památné stromy. V obci je vybudována naučná planetární stezka.

**Společenský život.** V obci působí Český červený kříž, Český svaz včelařů, TJ sportovní klub Záměl, Sbor dobrovolných hasičů a myslivecké sdružení. Pravidelně každý rok se konají 3 plesy. Partnerskou obcí Záměl je polské Przeworno.

**Ostatní informace o obci.** Nachází se zde ložisko těžby zeleného pískovce. Území obce je záplavovým územím. Byl zde postaven a stále je první dřevěný most přes Divokou Orlici.

### DEMOGRAFICKÁ CHARAKTERISTIKA A SPECIFIKA OBCE: *uvedené údaje v rámci MAS*

- nadprůměrná hustota zalidnění
- podprůměrné zastoupení dětí do 15 let
- poměrně výrazný podíl vodních a ostatních ploch na území obce
- vysoký podíl bytů v rodinných domech
- počet obyvatel obce se v posledních letech zvýšil o 6,4%

#### ZÁMĚRY OBCE V OBDOBÍ 2014 – 20:

- podpora přeložky silnice I/14 mimo obec
  - zajištění obnov vodovodního potrubí
- doplnění chybějících úseků splaškové kanalizace a výstavba centrální ČOV
  - výstavba inž. sítí do lokalit rozvoje výstavby obce
- výsadba zeleně podél komunikací v extravilánu obce
- rekonstrukce 5 bytů v budově OÚ a přemístění OÚ do objektu bývalého mlýna
  - rekonstrukce veřejného osvětlení
- výstavba cyklotrasy Záměl – Merklovice
  - udržení biocenter a biokoridorů

#### NÁZORY Z OBCE:

*Jsmo vesnice pro místní občany, podporujeme školu, založili ji místní.*

*Udržíme zeleň, staráme se o životní prostředí a odpady.*

*Práce je tu dost, máme blízko do Ústí i do Rychnova.*

*Výborná je cyklostezka, jezdí po ní hodně turistů, ale místní chtějí spíš klid.*

*Silnice je špatně umístěna, změnila výškové poměry obce.*

*Rychnovsko je na tom neuvěřitelně dobře, máme tu všechno.*

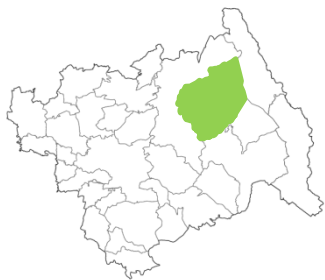
*Máme velké záplavové území, nedá se tam stavět, ale zájem je velký.*

#### ROZVOJOVÝ POTENCIÁL:

Příměstské bydlení - základní služby, výstavba rodinných domů, MŠ, případně 1. stupeň ZŠ, pěší a dopravní spojení do Vamberka. Místní a regionální turistika - využití vlakového spojení, udržení a posílení drobných služeb pro turisty a cykloturisty, nabídka jednodenních pobytů pro školy a rodiny s dětmi, naučné programy k historii, astronomii, zpracování odpadů.

#### VAZBY NA PRIORITY MAS:

**B2.2., B6.1., A1.3., A1.4., A3.2., A3.3., A4.1., A4.2., A4.3.**



rozloha katastru: 3305 ha  
počet obyvatel: 199 (k 1. 1. 2015)  
nadmořská výška: 605 m

## ZDOBNICE

**Popis obce.** Obec s nejnižší hustotou zalidnění ze všech obcí MAS. Nachází se cca 10 km severozápadně od Rokytnice v O.h. a cca 13 km severovýchodně od Rychnova n/K na silnici 2. třídy č. 310. Protéká jí řeka Zdobnice. Není členěna na části, ale má 5 katastrálních území – Kačerov, Kunčina Ves, Souvlastní, Velká a Malá Zdobnice. Radíme ji do horských obcí v rámci polohy v MAS.

**Občanská a technická vybavenost.** V obci se nacházejí především prvky pro cestovní ruch – 6 ubytovacích zařízení a tři lyžařské areály; dále jsou zde 2 restaurace a dojíždí sem pojízdná prodejna. Obec není napojena na veřejný vodovod a na kanalizaci a není plynofikována, má veřejné osvětlení. Doprava do obce je zajištěna autobusy.

**Přírodní a kulturní zajímavosti.** Obec leží v CHKO Orlické hory. V obci je kostel Krista Dobrého Pastýře, 6 kaplí a 2 hřbitovy. Na katastru obce je několik rašelinišť a jeden památný strom.

**Společenský život.** V obci pracuje Sbor dobrovolných hasičů.

**Ostatní informace o obci.** V obci je 210 rekreačních chalup a je významnou rekreační oblastí Rychnovska.

### DEMOGRAFICKÁ CHARAKTERISTIKA A SPECIFIKA OBCE: uvedené údaje v rámci MAS

- výrazně nadprůměrné zastoupení mužů v populaci
- vysoký podíl lesních ploch na území obce
- nízký podíl rodáků
- vysoký podíl obyvatel s maximálně základním vzděláním
- relativně nejvíce rozvedených mužů
- nadprůměrný počet ekonomických subjektů na obyvatele
- počet obyvatel obce se v posledních letech zvýšil o 10,3%

#### NÁZORY Z OBCE:

*Lyžování je fajn, mohlo by ho být víc.  
Musíme podpořit ubytovatele a další služby.  
Je tu krásná příroda a vysoká zaměstnanost.  
Veřejná doprava je dostačující.*

#### ZÁMĚRY OBCE V OBDOBÍ 2014 – 20:

- vybudování objektu pro první pomoc ve Zdobnici
- vybudování občerstvení se základními službami pro lyžaře v Čertově dole, Pod Valčenkou, a U Obecního úřadu
- doplnění zeleně na veřejných prostranstvích
- výstavba parkoviště ve Velké Zdobnici
- rekonstrukce parkoviště u obecního úřadu
- výstavba chodníku od sportovního areálu k OÚ
- výměna oken na bytovce v Kunčině Vsi
- oprava Kunštátské kaple
- přestěhování kanceláří obecního úřadu

#### ROZVOJOVÝ POTENCIÁL:

Horské bydlení – zvýraznění a zobytnění centra obce; využití objektu Obecního úřadu k umístění obchodu, služeb a info centra, pravidelné dopravní spojení do Rychnova n/K..

Horské turistické středisko – aktivity pro školy a rodiny s dětmi; spolupráce obce s podnikateli; propagační akce;

Místní turistika – posílení rekreační veřejné dopravy; nabídka služeb i mimo zimní sezónu.

#### VAZBY NA PRIORITY MAS:

**B2.2., B4.2., B6.1., B6.2., A2.2., A3.1., A3.3., C3.1., C3.3.**